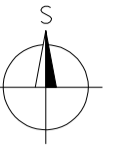
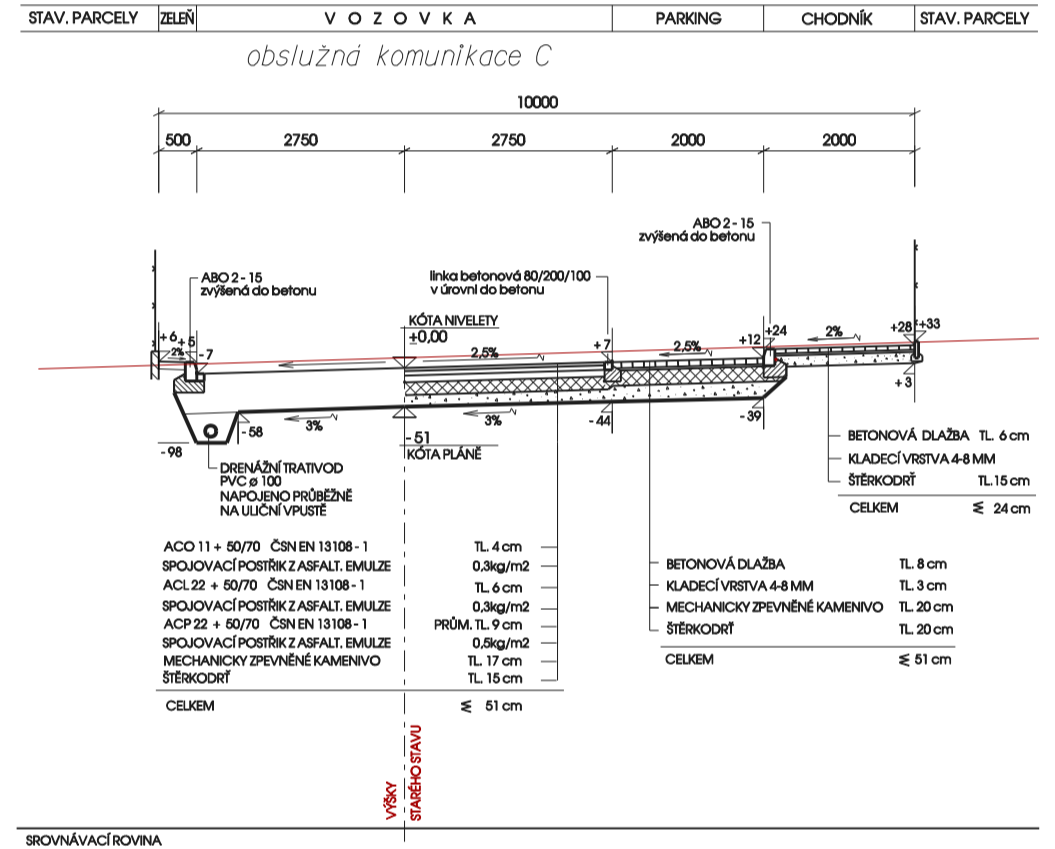


Letkov • územní studie 5

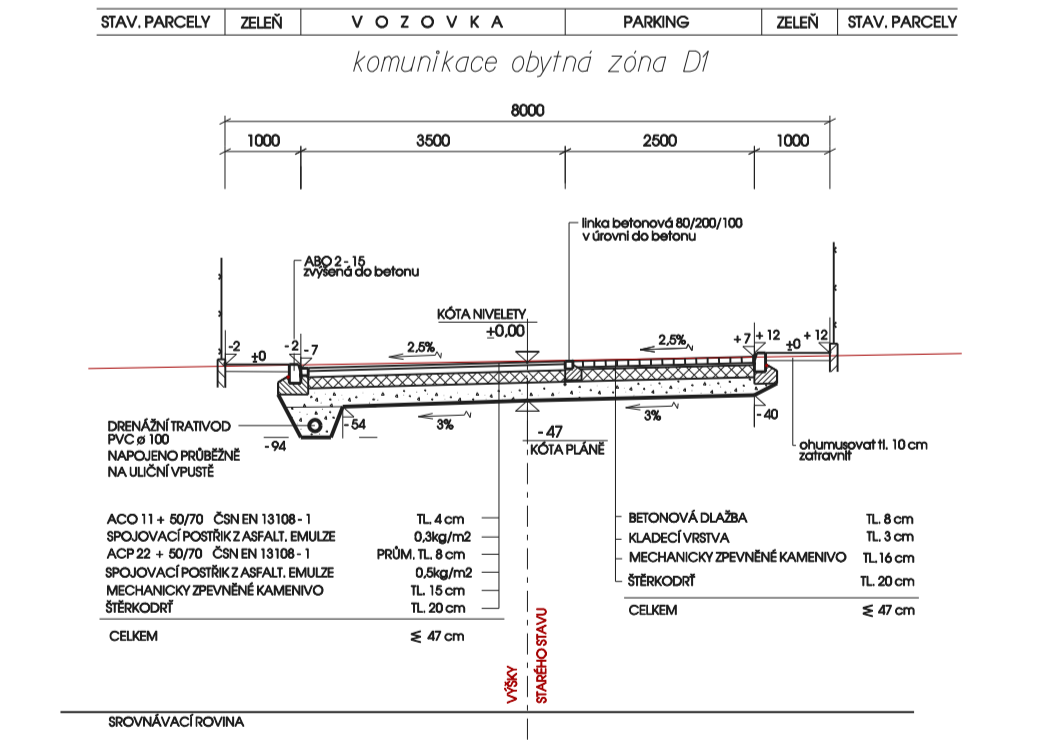


stav	návrh	
		hranice zastavěného území obce
		hranice řešeného území - 1. etapa
		hranice řešeného území - 2. etapa
		hranice řešeného území - 3. etapa
		návrh parcelace
		hranice území ohroženého hlukem - Izofona 50 dB
		ochranné pásmo silnice
		ochranné pásmo VN 22kV
		stavební čára - závazná
		stavební čára - nepřekročitelná
		obslužné komunikace "C"
		zklidňené komunikace "D"
		vjezd na pozemek

Obslužné komunikace C - šířka 10 m



Zklidňené komunikace D - šířka 8 m



digitální zpracování:
 BOULA IPK s.r.o. inženýrská projektová kancelář - dopravní stavby
 Čermákova 60a/467, 301 00 Plzeň, tel. 377 421 190, projekce@boula.cz, IČ 280 35 461

autor: Ing. Arch. Petr Tauš autorizovaný architekt ČKA 01041	zpracoval: Libor Boula	formát	500/530
Investor: Ondřej Kuhajda V Zahradách 578/2A, 326 00 Plzeň		datum	07/2012
Pořizovatel: Magistrát města Plzně, odbor stavebně správní Škroupova 4, 301 00 Plzeň		měřítko	1:1000

3 • výkres dopravní infrastruktury

