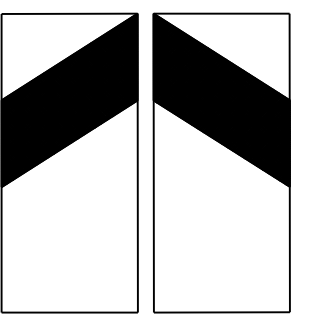
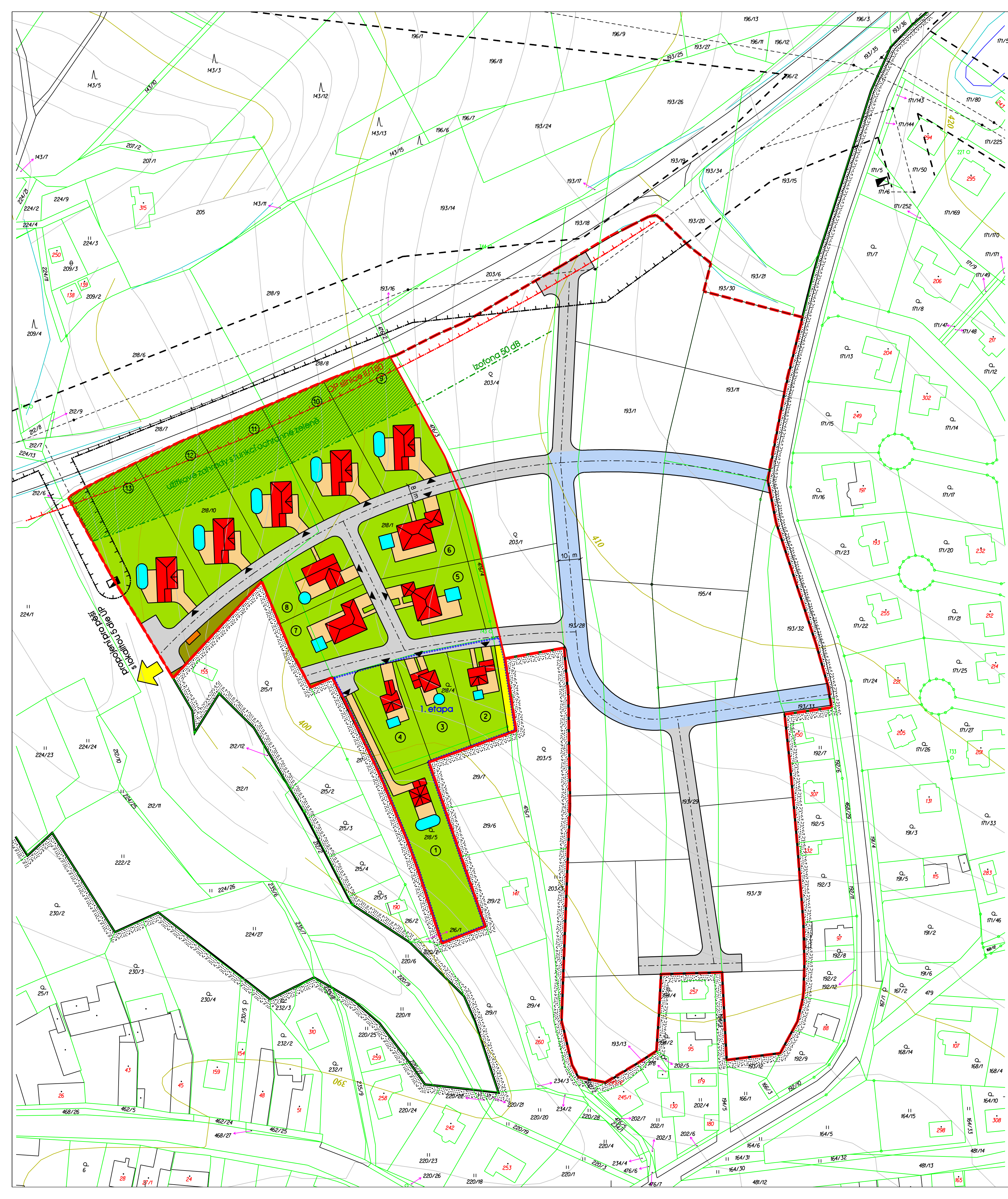


LETKOV

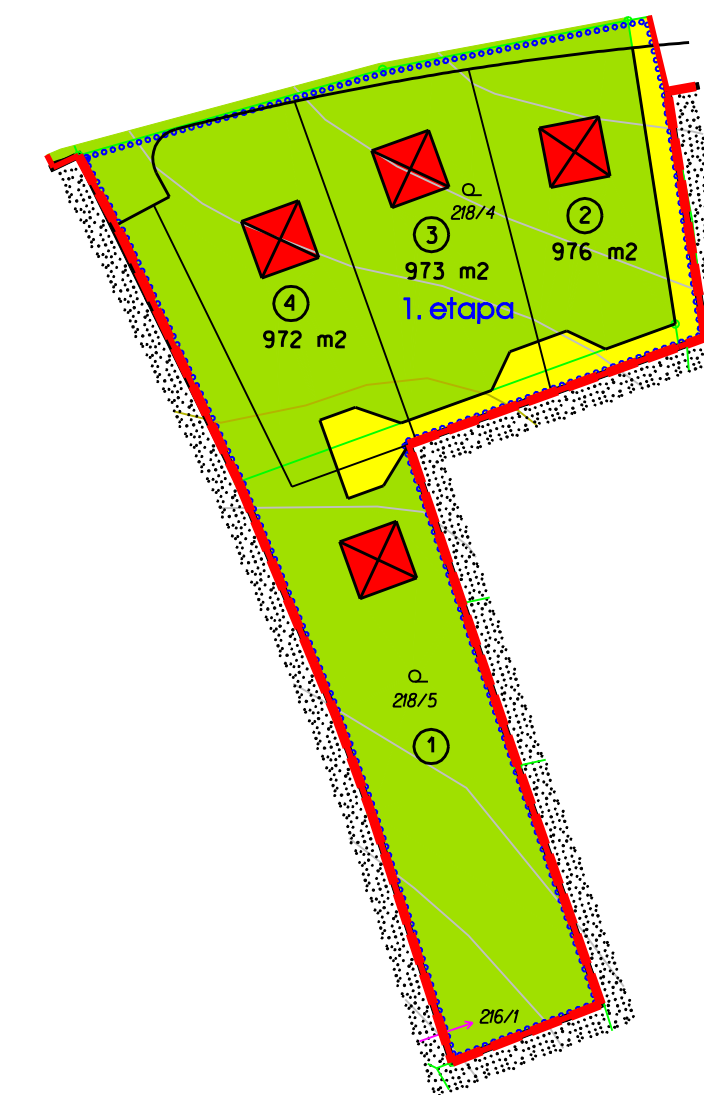


územní studie 4 • 1 : 1 000



- hranice zastavěného území obce k 1.1.2008
- hranice řešeného území
- hranice směrně řešeného území
- hranice 1. etapy řešení
- stavební objekty (rodinné domy, garáže)
- zpevněné plochy stavebních pozemků
- bazény
- obytná zeleň stavebních pozemků
- řešení střech
- obslužné komunikace C
- zklidňené komunikace D
- pěší komunikace
- veřejná zeleň
- umístění kontejnerů pro tříděný odpad

1. etapa - možné rekreační využití se stávajícím přístupem
zbytek území + trvalé bydlení v 1. etapě - až po dobudování dopravní infrastruktury



1. ETAPA - přechodné využití do realizace
dopravního přístupu přes lokalitu 4 dle ÚP

využitelnosti území na vybraných pozemcích (typické polohy a pozemky s omezením limity)

digitální zpracování:

BOULA IPK s.r.o. inženýrská projektová kancelář - dopravní stavby
Čermákova 60a/467, 301 00 Plzeň, tel. 377 421 190, projekce@boula.cz, IČ 280 35 461

| | | | |
|--|------------------------------------|---------|---------|
| autor: Ing. Arch. Petr Tauš autORIZOVANÝ ARCHITĚKT ČKA 01041 | zpracoval: Ing. Arch. Petr Tauš | formát | 690/530 |
| Investor: David Vávra Pecháčkova 20, 318 00 Plzeň - Skvrňany | | datum | 09/2011 |
| Pořizovatel: Magistrát města Plzně, odbor stavebně správní Škroupova 4, 301 00 Plzeň | | měřítko | 1:1000 |

2 • výkres urbanisticko architektonického řešení