













LETKOV - ÚZEMNÍ STUDIE 3 1 : 1000

-  hranice řešeného území
-  stavební objekty (rodinné domy, garáže)
-  zpevněné plochy stavebních pozemků
-  bazény
-  obytná zeleň stavebních pozemků
-  pozemky transformačních stanic a stožáru VN
-  řešení střech
-  obšlužné komunikace C
-  zklidňené komunikace D
-  pěší komunikace
-  veřejná zeleň
-  umístění kontejnerů pro tříděný odpad

UPOZORNĚNÍ: urbanisticko architektonické řešení stavebních pozemků je směrné, je dokladem využitelnosti území na vybraných pozemcích (typické polohy a pozemky s omezením limity)

digitální zpracování:
LIBOR BOULA projektová a inženýrská kancelář - dopravní stavby
Čermákova 60a/467, 301 00 Pízeň, tel. 377 421 190, iČ 13890433

autor: Ing. Arch. Petr Tauš autorizovaný architekt ČKA 01041	zpracoval: Ing. Arch. Petr Tauš	formát	1140/500
investor: sdružení fyzických osob		datum	06/2010
pořizovatel: Magistrát města Pízeň, odbor stavební správy Škroupova 4, 301 00 Pízeň		měřítko	1:1000

2. výkres urbanisticko architektonického řešení