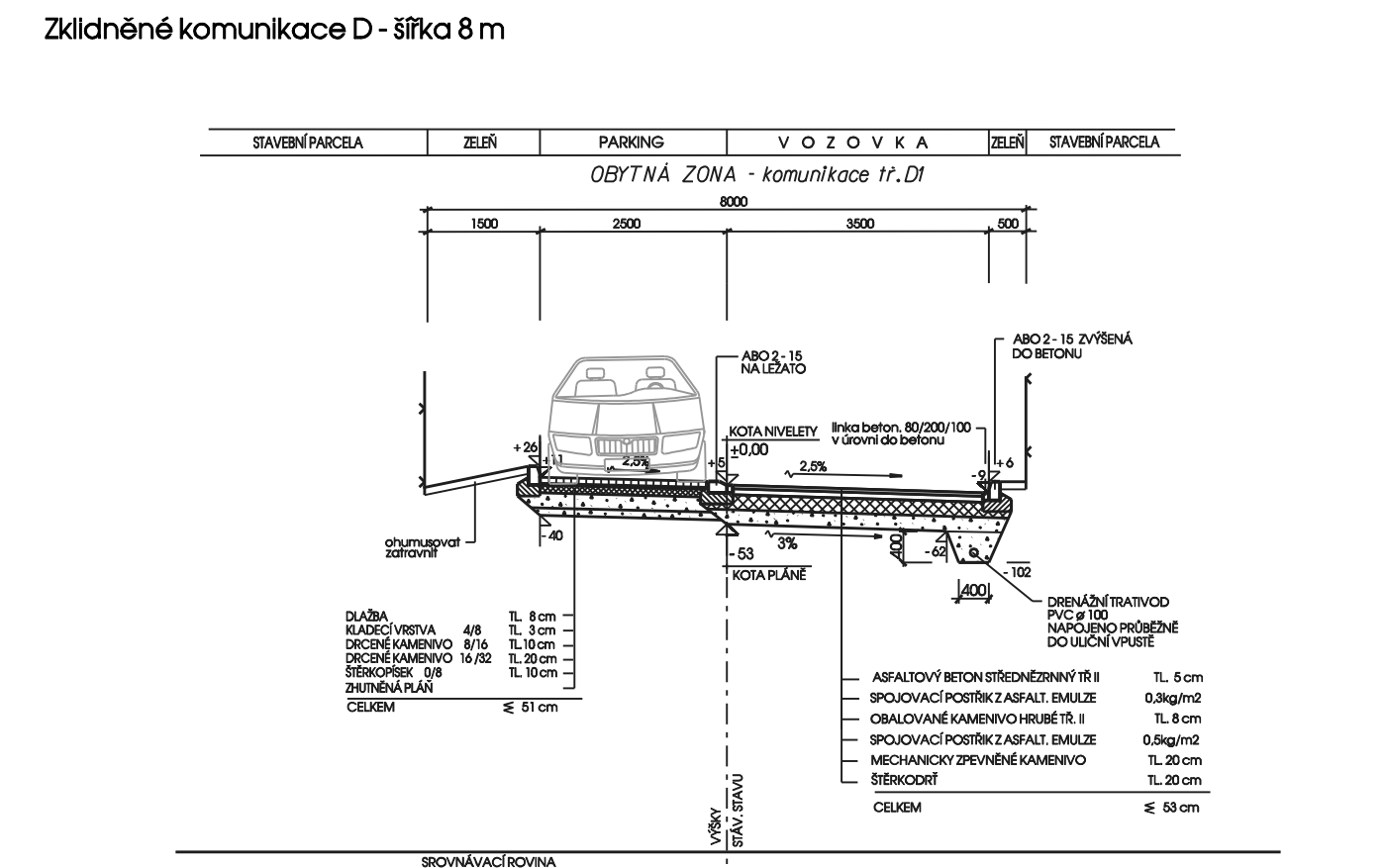
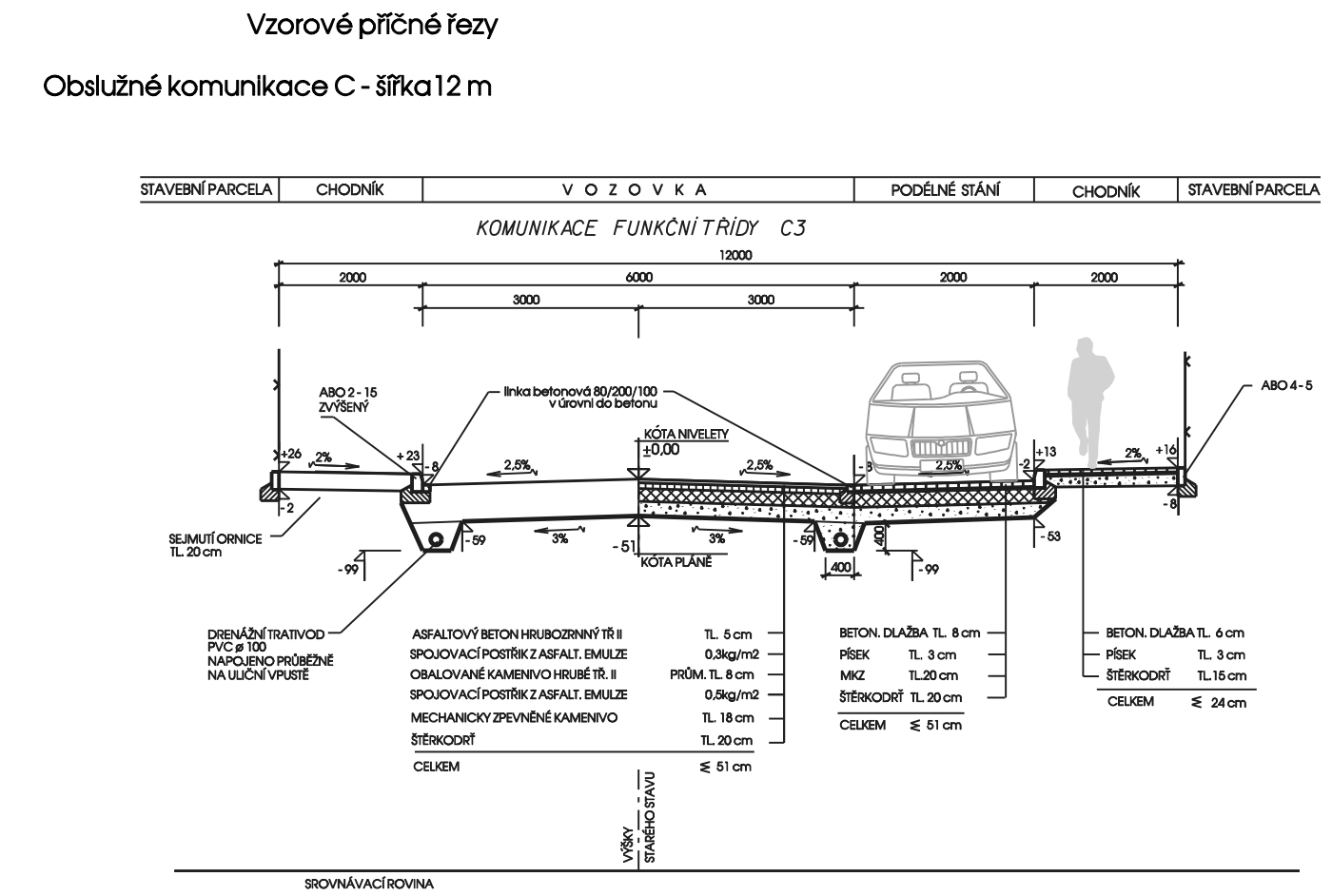
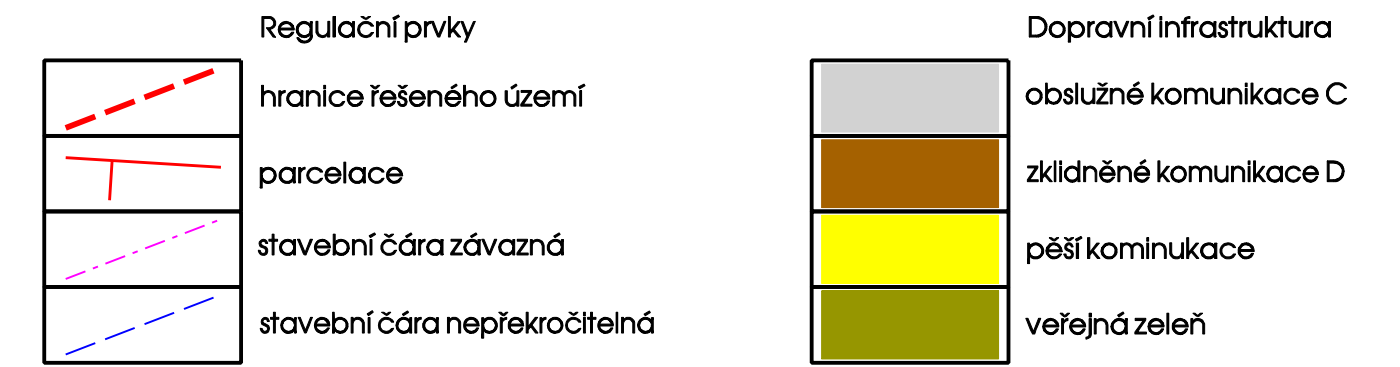
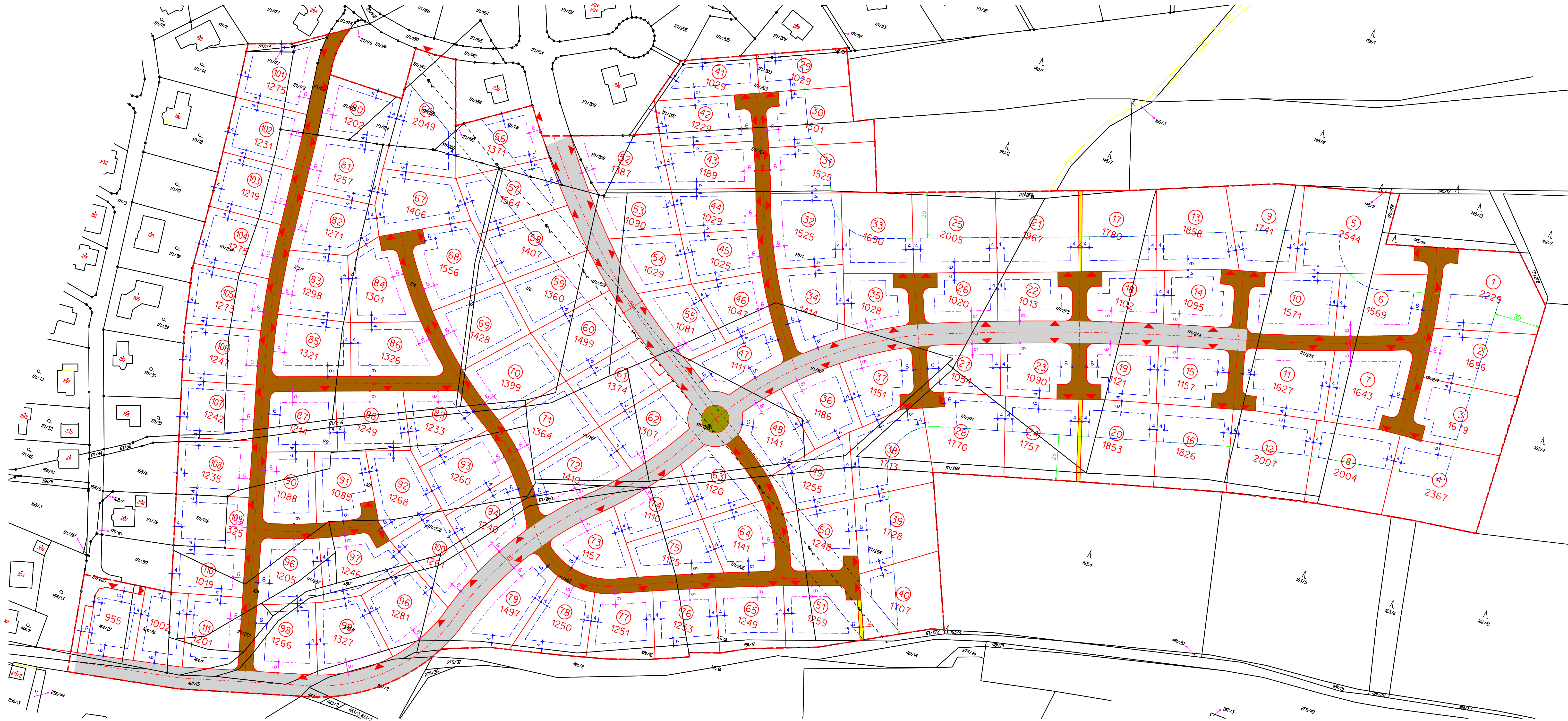
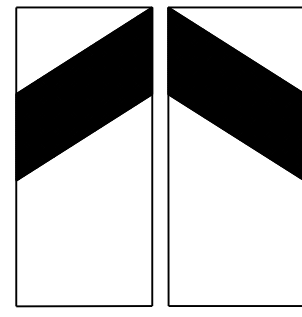


LETKOV - ÚZEMNÍ STUDIE 3

1 : 1000



UPOZORNĚNÍ: urbanisticko architektonické řešení stavebních pozemků je směrné, je dokladem využitelnosti území na vybraných pozemcích (typické polohy a pozemky s omezením limity)

digitální zpracování:
LIBOR BOULA projektová a inženýrská kancelář - dopravní stavby
Cermákova 60a/467, 301 00 Plzeň, tel. 377 421 190, IČ 13890433

autor: Ing. Arch. Petr Tauš autořizovaný architekt ČKA 01041	zpracoval: Libor Boula	formát	1140/500
investor: sdružení fyzických osob		datum	06/2010
pořizovatel: Magistrát města Plzně, odbor stavebně správní Škroupova 4, 301 00 Plzeň		měřítko	1:1000

3. výkres dopravní infrastruktury