

ÚZEMNÍ STUDIE Č. 2.1 - LETKOV

POŘIZOVATEL : MAGISTRÁT MĚSTA PLZNĚ , ODBOR STAVEBNĚ SPRÁVNÍ , ŠKROUPOVA 4, PLZEŇ

INVESTOR : ATAN NÁBYTEK s.r.o. - MAREK JAVORSKÝ, MIKULÁŠSKÉ NÁM. 278/21,PLZEŇ

h a u s n e r / s p e v a c e k
a r c h i t e k t i

k o t e r o v s k á 4 4 , 3 2 6 0 0 , p l z e ň - w w w . h r - a r c h i t e k t i . c z

ÚZEMNÍ STUDIE Č. 2.1 - LETKOV ŠIRŠÍ VZTAHY M 1:5000

POŘIZOVATEL: MAGISTRÁT MĚSTA PLZNĚ, ODBOR STAVEBNĚ SPRÁVNÍ, ŠKROUPOVA 4, PLZEŇ

INVESTOR : ATAN NÁBYTEK s.r.o. - MAREK JAVORSKÝ, MIKULÁŠSKÉ NÁM. 278/21,PLZEŇ č.v.1.1

h a u s n e r / s p e v a c e k
a r c h i t e k t i
koterovská 44, 326 00, plzeň - www.hr-architekti.cz

ÚZEMNÍ STUDIE Č. 2.1 - LETKOV ŠIRŠÍ VZTAHY POPIS ÚZEMÍ M 1:5000

POŘIZOVATEL: MAGISTRÁT MĚSTA PLZNĚ, ODBOR STAVEBNĚ SPRÁVNÍ, ŠKROUPOVA 4, PLZEŇ

INVESTOR : ATAN NÁBYTEK s.r.o. - MAREK JAVORSKÝ, MIKULÁŠSKÉ NÁM. 278/21,PLZEŇ č.v.1.2

h a u s n e r / s p e v a c e k
a r c h i t e k t i
koterovská 44, 326 00, plzeň - www.hr-architekti.cz

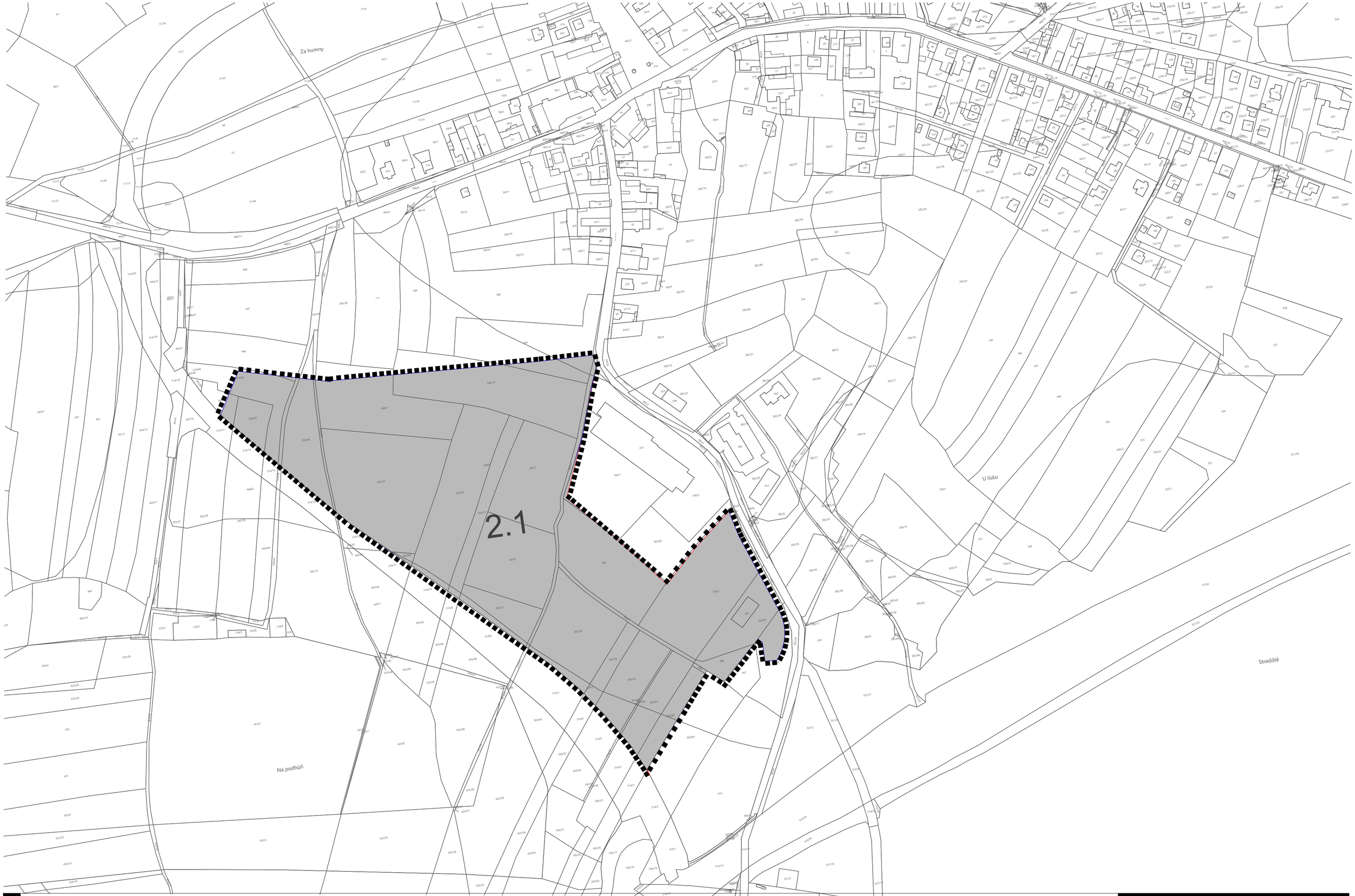

ÚZEMNÍ STUDIE Č. 2.1 - LETKOV

POŘIZOVATEL: MAGISTRÁT MĚSTA PLZNĚ, ODBOR STAVEBNĚ SPRÁVNÍ, ŠKROUPOVA 4, PLZEŇ

INVESTOR : ATAN NÁBYTEK s.r.o. - MAREK JAVORSKÝ, MIKULÁŠSKÉ NÁM. 278/21,PLZEŇ

KATASTRÁLNÍ MAPA ŘEŠENÉ ÚZEMÍ M 1:2500

č.v.1.3

h a u s n e r / s p e v a c e k
a r c h i t e k t i
koterovská 44, 326 00, plzeň - www.hr-architekti.cz

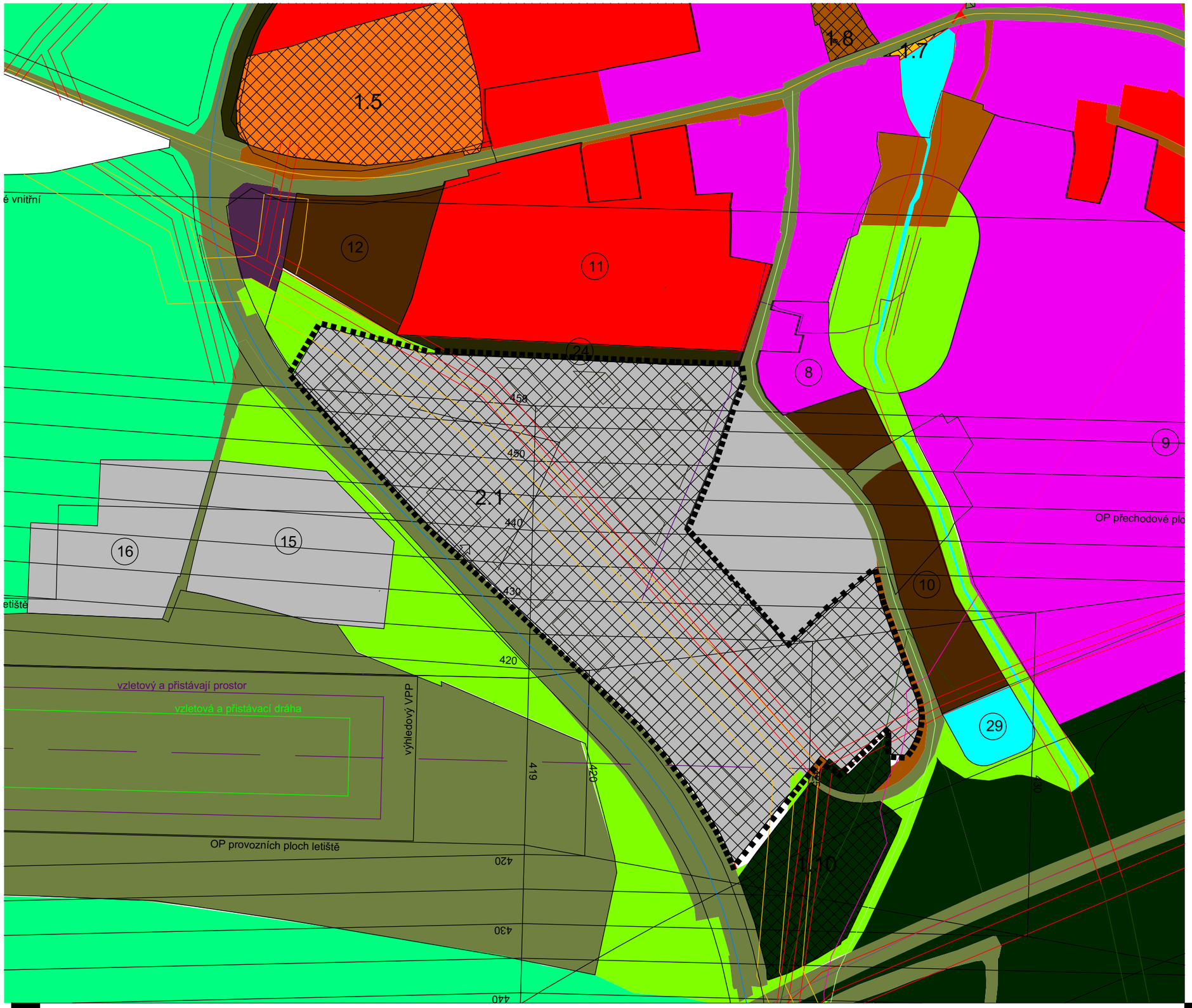

stabilizované plochy	plochy změn	územní rezervy	
			hranice území obce
			hranice zastavěného území k 1.1.2008
			plochy bydlení (B)
			plochy občanského vybavení - veřejné vybavení (OV)
			plochy občanského vybavení - sport (S)
			plochy občanského vybavení - sport s převažující zelení (B)
			plochy veřejných prostranství (VP)
			plochy smíšené obytné (S)
			plochy dopravní infrastruktury (DI)
			plochy technické infrastruktury (TI)
			plochy výroby a skladování (VS)
			plochy smíšené výrobní (SD)
			plochy vodní a vodohospodářské (PV)
			plochy zemědělské (ZP)
			plochy lesní (LP)
			plochy přírodní (PN)
			plochy smíšené nezastavěného území - ochranná zeleň (SO)
			ÚSES - regionální biocentrum
			ÚSES - regionální biokoridor
			ÚSES - lokální biocentrum
			ÚSES - lokální biokoridor
			nemovitá kulturní památka
			poddolování - plochy a maloplošné jevy
			ochranné pásmo dálnice
			ochranná pásmo silnice II.a III. třídy
			ochranná pásma vedení VN, VVN
			ochranná pásma vodního zdroje 1. stupně
			ochranná pásma vodního zdroje 2. stupně
			ochranná pásma ±OV
			ochranná pásma lesa
			bezpečnostní pásmo VTL plynovodu
			ochranné pásmo KO plynovodu
			ochranné pásmo vzletové a přistávací dráhy
			ochranné pásmo vzletového a přibližovacího prostoru
			ostatní ochranná pásma letiště
			vedení VN 22 kV
			vedení VVN 110 kV
			transformační stanice 22/0,4 kV
			hlavní vodovodní řady
			vodní zdroje úpravna vody vodojem
			hlavní kanalizační sběrače
			±OV
			VTL plynovod
			regulační stanice plynu VTL/STL
			katodová ochrana plynovodu
			sdělovací kabel ±D

ÚZEMNÍ STUDIE Č. 2.1 - LETKOV ÚZEMNÍ PLÁN VÝŘEZ M 1:3500

POŘIZOVATEL: MAGISTRÁT MĚSTA PLZNĚ, ODBOR STAVEBNĚ SPRÁVNÍ, ŠKROUPOVA 4, PLZEŇ

INVESTOR : ATAN NÁBYTEK s.r.o. - MAREK JAVORSKÝ, MIKULÁŠSKÉ NÁM. 278/21,PLZEŇ č.v.1.4

h a u s n e r / s p e v a c e k
a r c h i t e k t i
k o t e r o v s k á 4 4 , 3 2 6 0 0 , p l z e ň - w w w . h r - a r c h i t e k t i . c z

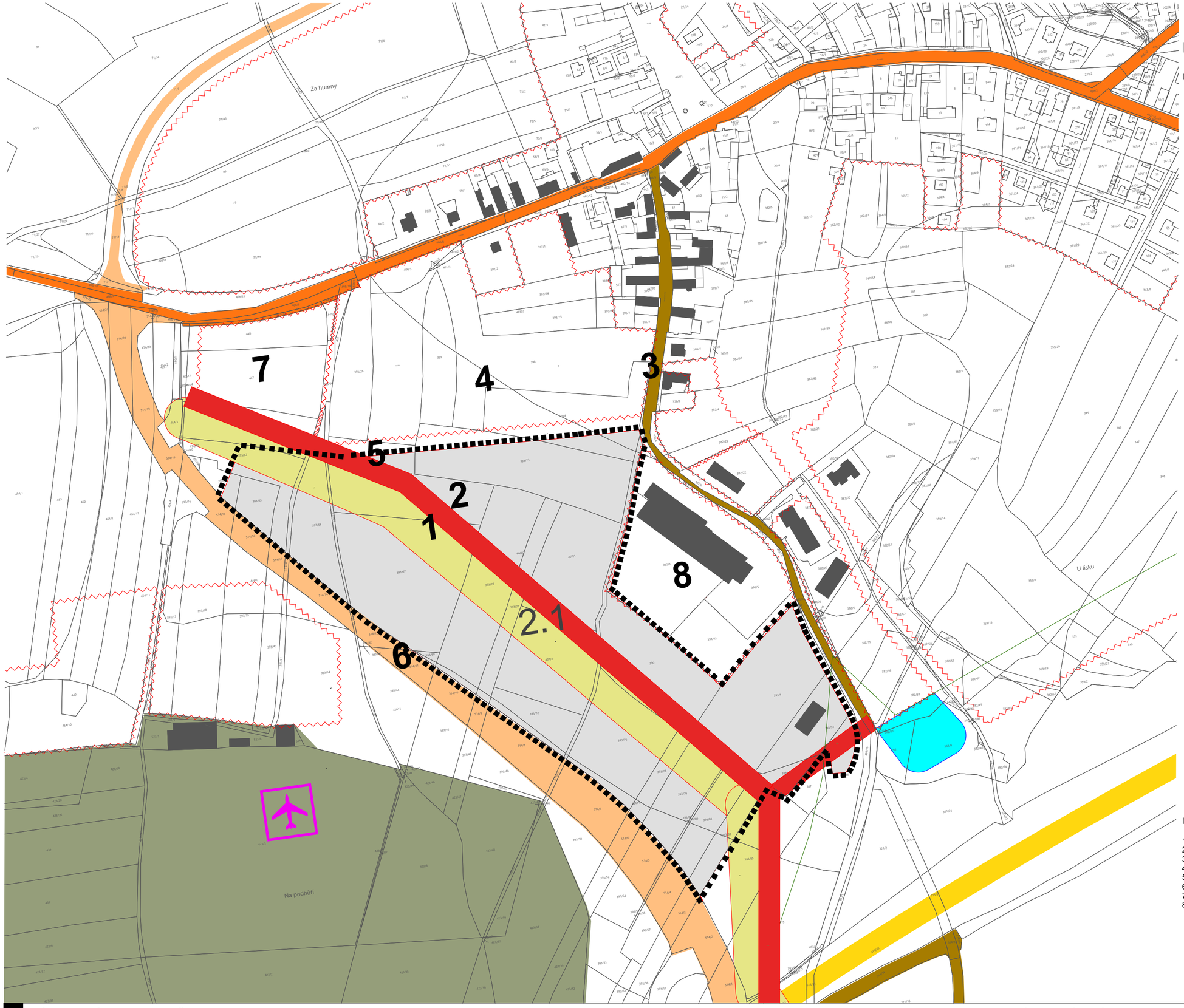

LEGENDA

- HRANICE ŘEŠENÉHO ÚZEMNÍ
- OKOLNÍ ZÁSTAVBA
- PLOCHA ŘEŠENÉHO ÚZEMÍ (DLE ÚP PLOCHA VÝROBY A SKLADOVÁNÍ VS)
- DÁLNICE D5 (E50)
- OBCHVAT OBCE LETKOV SILNICE Č. 180
- PLOCHA LETIŠTĚ - AEROKLUB LETKOV
- HLAVNÍ KOMUNIKACE OBCE
- VEDLEJŠÍ KOMUNIKACE OBCE
- ZASTAVITELNÁ PLOCHA DLE ÚP

+

- VÝBORNÁ DOSTUPNOST, NAPOJENÍ NA DÁLNICI
- PLOCHA S POTENCIÁLEM
- ODCLONĚNÍ OBYTNÉ LOKALITY - PÁS OCHRANNÉ ZELENĚ
- INŽENÝRSKÉ SÍTĚ V DOSAHU
- HODNOTNÝ PRVEK NA KŘIŽOVATCE - BOŽÍ MUKA

−

- CHYBÍ NAPOJENÍ NA II /180
- STÁVAJÍCÍ OBYTNÁ ZÁSTAVBA ZATÍŽENA DOPRAVOU ZE STÁVAJÍCÍ LOKALITY , KDE JSOU FIREMNÍ OBJEKTY A SKLADY AC HEATING, KUFI, ASP GROUP
- OCHRANNÉ PÁSMO A BEZPEČNOSTÍ PÁSMO VTL PLYNOVODU
- OCHRANNÉ PÁSMO VZDUŠNÉHO VEDENÍ VN ČEZ
- STŘET S NAVRŽENOU OBYTNOU LOKALITOU
- SLOŽITÉ MAJETKOPRÁVNÍ VZTAHY

POPIS PLOCH:

1) BEZPEČNOSTNÍ PÁSMO A OCHRANNÉ PÁSMO PLYNOVODU - VYSOKOTLAK
2) OCHRANNÉ PÁSMO VZDUŠNÉHO VEDENÍ ČEZ
3) NAPOJOVACÍ BOD INŽENÝRSKÝCH SÍTÍ - VODOVOD A SPLAŠKOVÁ KANALIZACE
4) OBYTNÁ LOKALITA - ÚZEMNÍ STUDIE Č. 11
5) MOŽNOST NAPOJENÍ OBYTNÉ LOKALITY
6) NUTNÉ NAPOJENÍ NA II /180
7) KOMERČNÍ VYUŽITÍ
8) AREÁL FIRMY ASP GROUP - KOMERČNÍ VYUŽITÍ

ÚZEMNÍ STUDIE Č. 2.1 - LETKOV

POŘIZOVATEL: MAGISTRÁT MĚSTA PLZNĚ, ODBOR STAVEBNĚ SPRÁVNÍ, ŠKROUPOVA 4, PLZEŇ

INVESTOR : ATAN NÁBYTEK s.r.o. - MAREK JAVORSKÝ, MIKULÁŠSKÉ NÁM. 278/21,PLZEŇ

PROBLÉMOVÝ VÝKRES M 1:2500

č.v.1.5

hausner/spevacek architekti
koterovská 44, 326 00, plzeň - www.hr-architekti.cz

MAJETKOVÁ MAPA

- ATAN spol s r.o.
- obec Letkov
- AEROKLUB PLZEŇ - LETKOV z.s
- Mádr Jan
- Zýka Jaroslav, Zýková Zdeňka
- Skalová Jana
- Mádr Jan, Mádr Josef, Štorchová Iveta
- Tietzová Hana, Ing.
- Mayerová Alena
- VP AGRO spol s.r.o.
- Šefl Miroslav
- Prokop Luboš
- Prošková Olga Ing.
- Hlína Josef
- Fiala Josef, Fiala Michal Ing., Kuchynka Lubomír Ing.
- Vočková Jana
- Ryba Libor
- Boczkalová Zdeňka
- Zborník Václav
- Salcman Václav, Šampalík František
- ŘEŠENÉ ÚZEMÍ

ÚZEMNÍ STUDIE Č. 2.1 - LETKOV

POŘIZOVATEL: MAGISTRÁT MĚSTA PLZNĚ, ODBOR STAVEBNĚ SPRÁVNÍ, ŠKROUPOVA 4, PLZEŇ

INVESTOR : ATAN NÁBYTEK s.r.o. - MAREK JAVORSKÝ, MIKULÁŠSKÉ NÁM. 278/21,PLZEŇ

MAJETKOVÁ MAPA M 1:1500

č.v.1.6

hausner/spevacek architekti
koterovská 44, 326 00, plzeň - www.hr-architekti.cz

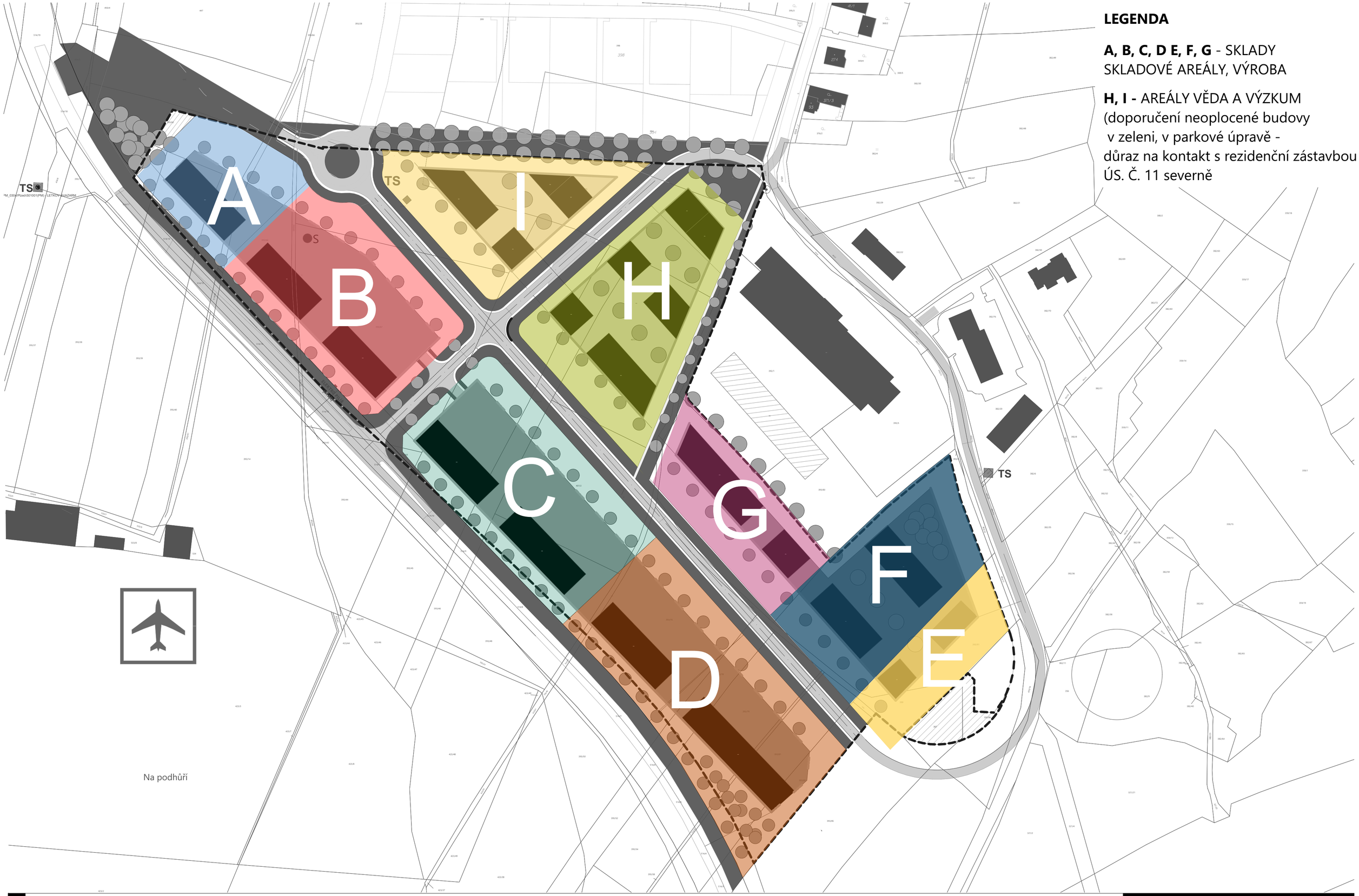

LEGENDA

A, B, C, D E, F, G - SKLADY
SKLADOVÉ AREÁLY, VÝROBA

H, I - AREÁLY VĚDA A VÝZKUM
(doporučení neoplocené budovy
v zeleni, v parkové úpravě -
důraz na kontakt s rezidenční zástavbou
ÚS. Č. 11 severně

ÚZEMNÍ STUDIE Č. 2.1 - LETKOV
POŘIZOVATEL: MAGISTRÁT MĚSTA PLZNĚ, ODBOR STAVEBNĚ SPRÁVNÍ, ŠKROUPOVA 4, PLZEŇ
INVESTOR : ATAN NÁBYTEK s.r.o. - MAREK JAVORSKÝ, MIKULÁŠSKÉ NÁM. 278/21,PLZEŇ

URBANISTICKÁ KONCEPCE - AREÁLY M 1:1500

č.v.2.1

h a u s n e r / s p e v a c e k
a r c h i t e k t i
koterovská 44, 326 00, plzeň - www.hr-architekti.cz

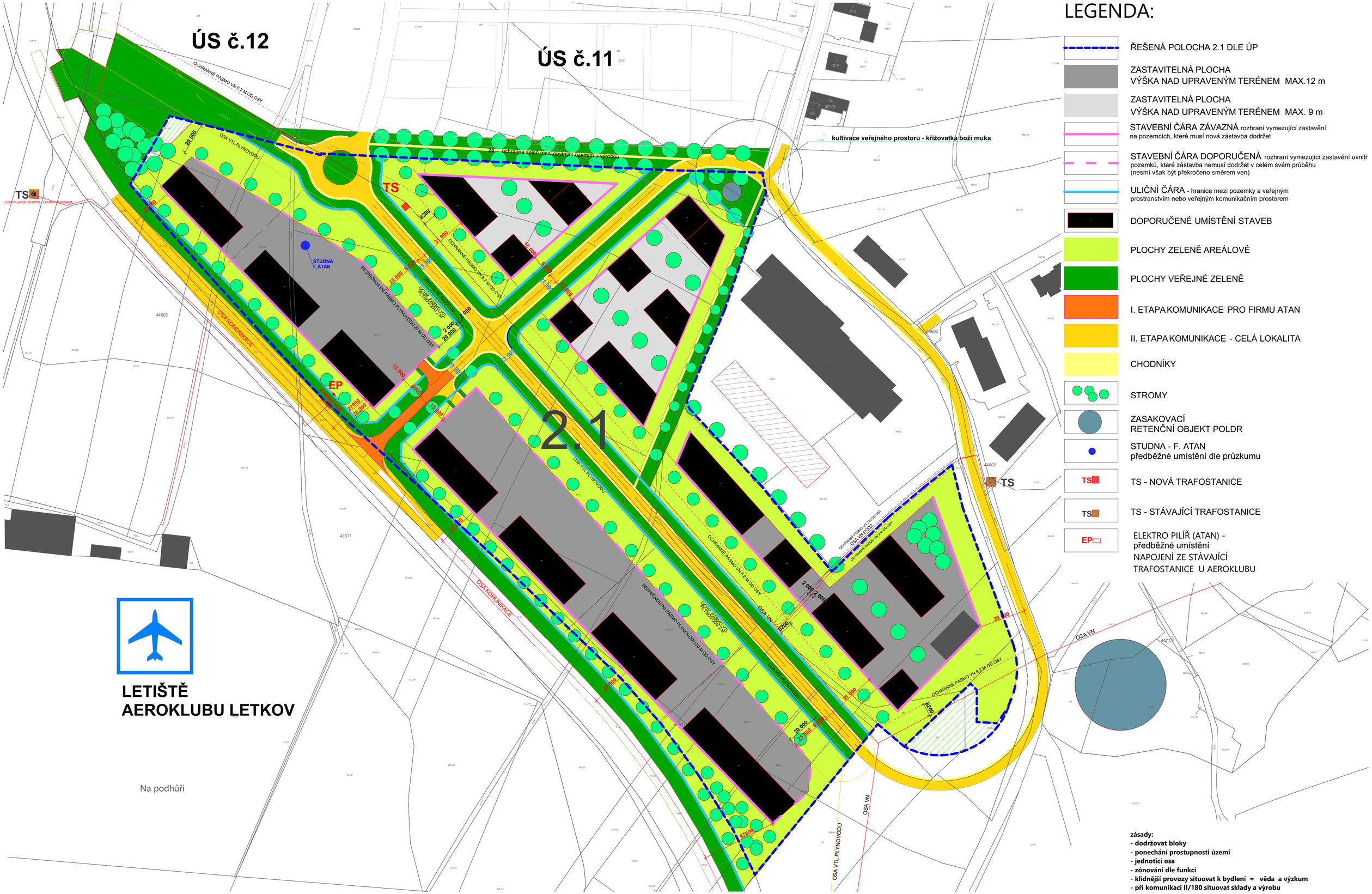

LEGENDA:

- ŘEŠENÁ POLOCHA 2.1 DLE ÚP
- ZASTAVITELNÁ PLOCHA VÝŠKA NAD UPRAVENÝM TERÉNEM MAX.12 m
- ZASTAVITELNÁ PLOCHA VÝŠKA NAD UPRAVENÝM TERÉNEM MAX. 9 m
- STAVEBNÍ ČÁRA ZÁVAZNÁ rozhraní vymezující zastavění na pozemcích, které musí nová zástavba dodržet
- STAVEBNÍ ČÁRA DOPORUČENÁ rozhraní vymezující zastavění uvnitř pozemků, které zástavba nemusí dodržet v celém svém průběhu (nesmí však být překročeno směrem ven)
- ULIČNÍ ČÁRA - hranice mezi pozemky a veřejným prostranstvím nebo veřejným komunikačním prostorem
- DOPORUČENÉ UMÍSTĚNÍ STAVEB
- PLOCHY ZELENĚ AREÁLOVÉ
- PLOCHY VEŘEJNÉ ZELENĚ
- I. ETAPA KOMUNIKACE PRO FIRMU ATAN
- II. ETAPA KOMUNIKACE - CELÁ LOKALITA
- CHODNÍKY
- STROMY
- ZASAKOVACÍ RETENČNÍ OBJEKT POLDR
- STUDNA - F. ATAN předběžné umístění dle průzkumu
- TS - NOVÁ TRAFOSTANICE
- TS - STÁVAJÍCÍ TRAFOSTANICE
- EP ELEKTRO PILÍŘ (ATAN) - předběžné umístění NAPOJENÍ ZE STÁVAJÍCÍ TRAFOSTANICE U AEROKLUBU

zásady:
- **dodržovat bloky**
- **ponechání prostupnosti území**
- **jednotící osa**
- **zónování dle funkcí**
- **klidnější provozy situovat k bydlení = věda a výzkum**
- **při komunikaci II/180 situovat sklady a výrobu**

ÚZEMNÍ STUDIE Č. 2.1 - LETKOV

POŘIZOVATEL: MAGISTRÁT MĚSTA PLZNĚ, ODBOR STAVEBNĚ SPRÁVNÍ, ŠKROUPOVA 4, PLZEŇ

INVESTOR : ATAN NÁBYTEK s.r.o. - MAREK JAVORSKÝ, MIKULÁŠSKÉ NÁM. 278/21,PLZEŇ

REGULAČNÍ VÝKRES M 1:1500

č.v.2.2a

h a u s n e r / s p e v a c e k
a r c h i t e k t i
k o t e r o v s k á 4 4 , 3 2 6 0 0 , p l z e ň - w w w . h r - a r c h i t e k t i . c z

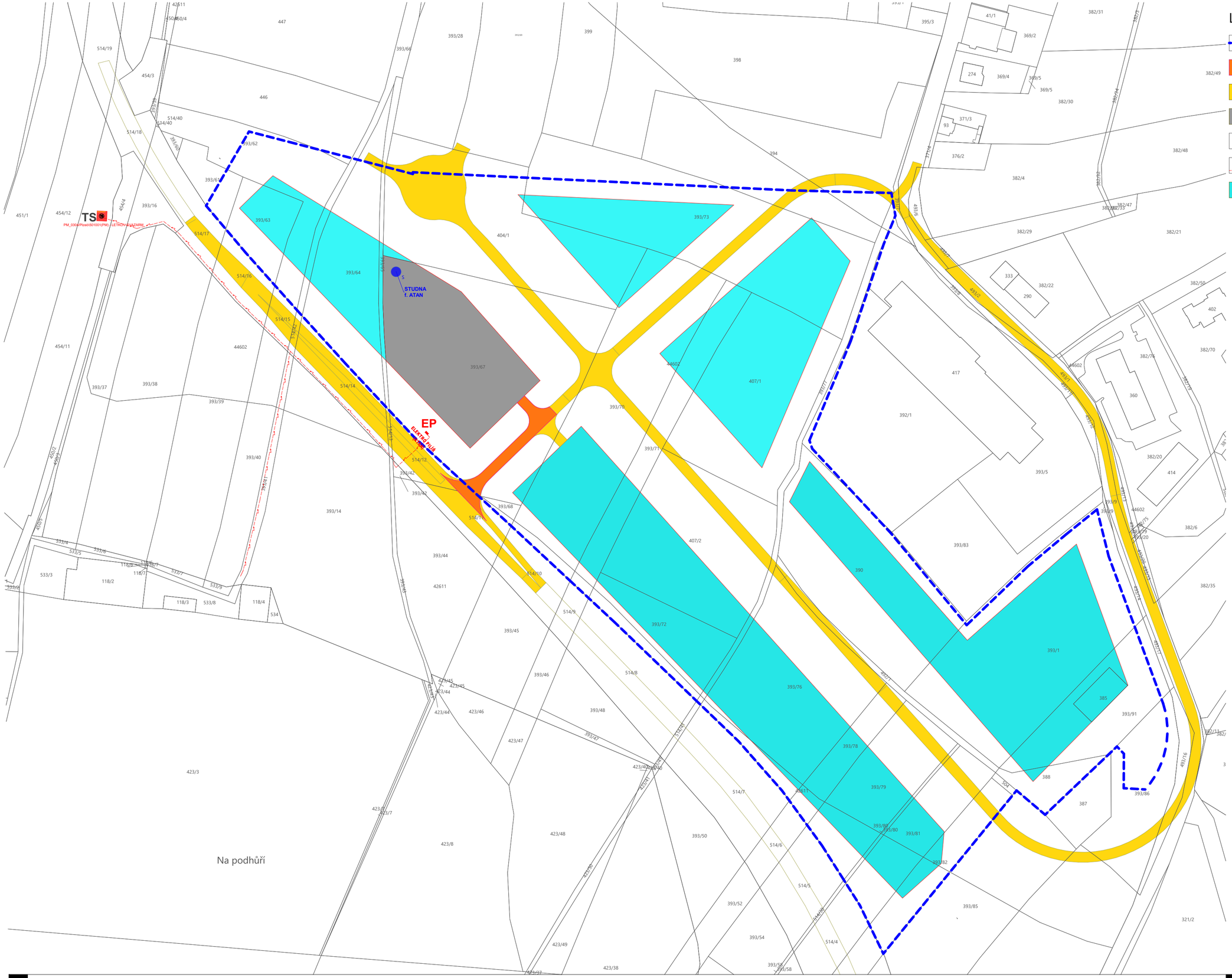

LEGENDA:

- ŘEŠENÁ POLOCHA 2.1 DLE ÚP
- **I. ETAPA PŘIPOJENÍ KOMUNIKACE** PRO FIRMU ATAN Z II. /180 (BEZ ROZŠIŘOVACÍHO PRUHU)
- **II. ETAPA KOMUNIKACE - ZBÝVAJÍCÍ ČÁST LOKALITY** (VČETNĚ NAPOJENÍ NA II/ 180 S VYBUDOVÁNÍM ROZŠIŘOVACÍHO PRUHU)
- **I. ETAPA VÝSTAVBY** - VYMEZENÍ PROSTORU, KTERÝ BUDE REALIZOVÁN FIRMOU ATAN
- STUDNA - F. ATAN - VYBUDUJE SE V I. ETAPĚ VÝSTAVBY předběžné umístění dle průzkumu
- EP ELEKTROPŘÍPOJKA A ELEKTRO PILÍŘ (ATAN) -předběžné umístění NAPOJENÍ ZE STÁVAJÍCÍ TRAFOSTANICE U AEROKLUBU EL. PŘÍPOJKOU - VYBUDOVÁNÍ V I. ETAPĚ
- **II. ETAPA VÝSTAVBY** PRO DALŠÍ INVESTORY

Při výstavbě v 2. etapě bude vždy nutné vybudovat veřejnou infrastrukturu (dopravní a technickou) v rozsahu umožňujícím napojení konkrétního pozemku a infrastruktura musí umožnit další pokračování bez nutnosti do ní opakovaně zasahovat. Současně je podmínkou výstavby v 2. etapě i vybudování veřejné infastruktury v 1. Etapě.

ÚZEMNÍ STUDIE Č. 2.1 - LETKOV

POŘIZOVATEL: MAGISTRÁT MĚSTA PLZNĚ, ODBOR STAVEBNĚ SPRÁVNÍ, ŠKROUPOVA 4, PLZEŇ

INVESTOR : ATAN NÁBYTEK s.r.o. - MAREK JAVORSKÝ, MIKULÁŠSKÉ NÁM. 278/21,PLZEŇ

VÝKRES ETAPIZACE M 1:1500

č.v.2.2b

hausner/spevacek architekti
koterovská 44, 326 00, plzeň - www.hr-architekti.cz

Legenda čar:

Nové navržené	Stávající
Hranice pozemku - katastr nemovitostí	Hranice pozemku - katastr nemovitostí
Hranice řešení - hranice PD	Hranice řešení - hranice PD
Hranice zastavěného území	Hranice zastavěného území
Hranice ochranného pásma	Hranice ochranného pásma
Hranice zóny	Hranice zóny
Hranice plochy	Hranice plochy
Hranice dopravního prostoru	Hranice dopravního prostoru
Hranice stavebního pozemku	Hranice stavebního pozemku
Hranice dopravního prostoru - pozemní komunikace	Hranice dopravního prostoru - pozemní komunikace
Hranice stavebního pozemku - pozemní komunikace	Hranice stavebního pozemku - pozemní komunikace
Hranice stavebního pozemku - veřejné prostranství	Hranice stavebního pozemku - veřejné prostranství
Hranice stavebního pozemku - veřejné prostranství - pozemní komunikace	Hranice stavebního pozemku - veřejné prostranství - pozemní komunikace
Hranice stavebního pozemku - veřejné prostranství - pozemní komunikace - chodník	Hranice stavebního pozemku - veřejné prostranství - pozemní komunikace - chodník
Hranice stavebního pozemku - veřejné prostranství - pozemní komunikace - cyklistická stezka	Hranice stavebního pozemku - veřejné prostranství - pozemní komunikace - cyklistická stezka
Hranice stavebního pozemku - veřejné prostranství - pozemní komunikace - pěší zóna	Hranice stavebního pozemku - veřejné prostranství - pozemní komunikace - pěší zóna
Hranice stavebního pozemku - veřejné prostranství - pozemní komunikace - parkoviště	Hranice stavebního pozemku - veřejné prostranství - pozemní komunikace - parkoviště
Hranice stavebního pozemku - veřejné prostranství - pozemní komunikace - parkoviště - stání	Hranice stavebního pozemku - veřejné prostranství - pozemní komunikace - parkoviště - stání
Hranice stavebního pozemku - veřejné prostranství - pozemní komunikace - parkoviště - stání - vjezd	Hranice stavebního pozemku - veřejné prostranství - pozemní komunikace - parkoviště - stání - vjezd
Hranice stavebního pozemku - veřejné prostranství - pozemní komunikace - parkoviště - stání - vjezd - vjezd	Hranice stavebního pozemku - veřejné prostranství - pozemní komunikace - parkoviště - stání - vjezd - vjezd
Hranice stavebního pozemku - veřejné prostranství - pozemní komunikace - parkoviště - stání - vjezd - vjezd - vjezd	Hranice stavebního pozemku - veřejné prostranství - pozemní komunikace - parkoviště - stání - vjezd - vjezd - vjezd
Hranice stavebního pozemku - veřejné prostranství - pozemní komunikace - parkoviště - stání - vjezd - vjezd - vjezd - vjezd	Hranice stavebního pozemku - veřejné prostranství - pozemní komunikace - parkoviště - stání - vjezd - vjezd - vjezd - vjezd
Hranice stavebního pozemku - veřejné prostranství - pozemní komunikace - parkoviště - stání - vjezd - vjezd - vjezd - vjezd - vjezd	Hranice stavebního pozemku - veřejné prostranství - pozemní komunikace - parkoviště - stání - vjezd - vjezd - vjezd - vjezd - vjezd
Hranice stavebního pozemku - veřejné prostranství - pozemní komunikace - parkoviště - stání - vjezd - vjezd - vjezd - vjezd - vjezd - vjezd	Hranice stavebního pozemku - veřejné prostranství - pozemní komunikace - parkoviště - stání - vjezd - vjezd - vjezd - vjezd - vjezd - vjezd
Hranice stavebního pozemku - veřejné prostranství - pozemní komunikace - parkoviště - stání - vjezd - vjezd - vjezd - vjezd - vjezd - vjezd - vjezd	Hranice stavebního pozemku - veřejné prostranství - pozemní komunikace - parkoviště - stání - vjezd - vjezd - vjezd - vjezd - vjezd - vjezd - vjezd
Hranice stavebního pozemku - veřejné prostranství - pozemní komunikace - parkoviště - stání - vjezd - vjezd - vjezd - vjezd - vjezd - vjezd - vjezd - vjezd	Hranice stavebního pozemku - veřejné prostranství - pozemní komunikace - parkoviště - stání - vjezd - vjezd - vjezd - vjezd - vjezd - vjezd - vjezd - vjezd
Hranice stavebního pozemku - veřejné prostranství - pozemní komunikace - parkoviště - stání - vjezd - vjezd - vjezd - vjezd - vjezd - vjezd - vjezd - vjezd - vjezd	Hranice stavebního pozemku - veřejné prostranství - pozemní komunikace - parkoviště - stání - vjezd - vjezd - vjezd - vjezd - vjezd - vjezd - vjezd - vjezd - vjezd
Hranice stavebního pozemku - veřejné prostranství - pozemní komunikace - parkoviště - stání - vjezd - vjezd - vjezd - vjezd - vjezd - vjezd - vjezd - vjezd - vjezd - vjezd	Hranice stavebního pozemku - veřejné prostranství - pozemní komunikace - parkoviště - stání - vjezd - vjezd - vjezd - vjezd - vjezd - vjezd - vjezd - vjezd - vjezd - vjezd
Hranice stavebního pozemku - veřejné prostranství - pozemní komunikace - parkoviště - stání - vjezd - vjezd - vjezd - vjezd - vjezd - vjezd - vjezd - vjezd - vjezd - vjezd - vjezd	Hranice stavebního pozemku - veřejné prostranství - pozemní komunikace - parkoviště - stání - vjezd - vjezd - vjezd - vjezd - vjezd - vjezd - vjezd - vjezd - vjezd - vjezd - vjezd
Hranice stavebního pozemku - veřejné prostranství - pozemní komunikace - parkoviště - stání - vjezd - vjezd - vjezd - vjezd - vjezd - vjezd - vjezd - vjezd - vjezd - vjezd - vjezd - vjezd	Hranice stavebního pozemku - veřejné prostranství - pozemní komunikace - parkoviště - stání - vjezd - vjezd - vjezd - vjezd - vjezd - vjezd - vjezd - vjezd - vjezd - vjezd - vjezd - vjezd

Kóty

Nové navržené	Stávající
Nivelační bod - Nivelační bod - výškový - 1	Nivelační bod - Nivelační bod - výškový - 1
Nivelační bod - Nivelační bod - výškový - 2	Nivelační bod - Nivelační bod - výškový - 2
Nivelační bod - Nivelační bod - výškový - 3	Nivelační bod - Nivelační bod - výškový - 3
Nivelační bod - Nivelační bod - výškový - 4	Nivelační bod - Nivelační bod - výškový - 4
Nivelační bod - Nivelační bod - výškový - 5	Nivelační bod - Nivelační bod - výškový - 5
Nivelační bod - Nivelační bod - výškový - 6	Nivelační bod - Nivelační bod - výškový - 6
Nivelační bod - Nivelační bod - výškový - 7	Nivelační bod - Nivelační bod - výškový - 7
Nivelační bod - Nivelační bod - výškový - 8	Nivelační bod - Nivelační bod - výškový - 8
Nivelační bod - Nivelační bod - výškový - 9	Nivelační bod - Nivelační bod - výškový - 9
Nivelační bod - Nivelační bod - výškový - 10	Nivelační bod - Nivelační bod - výškový - 10
Nivelační bod - Nivelační bod - výškový - 11	Nivelační bod - Nivelační bod - výškový - 11
Nivelační bod - Nivelační bod - výškový - 12	Nivelační bod - Nivelační bod - výškový - 12
Nivelační bod - Nivelační bod - výškový - 13	Nivelační bod - Nivelační bod - výškový - 13
Nivelační bod - Nivelační bod - výškový - 14	Nivelační bod - Nivelační bod - výškový - 14
Nivelační bod - Nivelační bod - výškový - 15	Nivelační bod - Nivelační bod - výškový - 15
Nivelační bod - Nivelační bod - výškový - 16	Nivelační bod - Nivelační bod - výškový - 16
Nivelační bod - Nivelační bod - výškový - 17	Nivelační bod - Nivelační bod - výškový - 17
Nivelační bod - Nivelační bod - výškový - 18	Nivelační bod - Nivelační bod - výškový - 18
Nivelační bod - Nivelační bod - výškový - 19	Nivelační bod - Nivelační bod - výškový - 19
Nivelační bod - Nivelační bod - výškový - 20	Nivelační bod - Nivelační bod - výškový - 20
Nivelační bod - Nivelační bod - výškový - 21	Nivelační bod - Nivelační bod - výškový - 21
Nivelační bod - Nivelační bod - výškový - 22	Nivelační bod - Nivelační bod - výškový - 22
Nivelační bod - Nivelační bod - výškový - 23	Nivelační bod - Nivelační bod - výškový - 23
Nivelační bod - Nivelační bod - výškový - 24	Nivelační bod - Nivelační bod - výškový - 24
Nivelační bod - Nivelační bod - výškový - 25	Nivelační bod - Nivelační bod - výškový - 25
Nivelační bod - Nivelační bod - výškový - 26	Nivelační bod - Nivelační bod - výškový - 26
Nivelační bod - Nivelační bod - výškový - 27	Nivelační bod - Nivelační bod - výškový - 27
Nivelační bod - Nivelační bod - výškový - 28	Nivelační bod - Nivelační bod - výškový - 28
Nivelační bod - Nivelační bod - výškový - 29	Nivelační bod - Nivelační bod - výškový - 29
Nivelační bod - Nivelační bod - výškový - 30	Nivelační bod - Nivelační bod - výškový - 30
Nivelační bod - Nivelační bod - výškový - 31	Nivelační bod - Nivelační bod - výškový - 31
Nivelační bod - Nivelační bod - výškový - 32	Nivelační bod - Nivelační bod - výškový - 32
Nivelační bod - Nivelační bod - výškový - 33	Nivelační bod - Nivelační bod - výškový - 33
Nivelační bod - Nivelační bod - výškový - 34	Nivelační bod - Nivelační bod - výškový - 34
Nivelační bod - Nivelační bod - výškový - 35	Nivelační bod - Nivelační bod - výškový - 35
Nivelační bod - Nivelační bod - výškový - 36	Nivelační bod - Nivelační bod - výškový - 36
Nivelační bod - Nivelační bod - výškový - 37	Nivelační bod - Nivelační bod - výškový - 37
Nivelační bod - Nivelační bod - výškový - 38	Nivelační bod - Nivelační bod - výškový - 38
Nivelační bod - Nivelační bod - výškový - 39	Nivelační bod - Nivelační bod - výškový - 39
Nivelační bod - Nivelační bod - výškový - 40	Nivelační bod - Nivelační bod - výškový - 40
Nivelační bod - Nivelační bod - výškový - 41	Nivelační bod - Nivelační bod - výškový - 41
Nivelační bod - Nivelační bod - výškový - 42	Nivelační bod - Nivelační bod - výškový - 42
Nivelační bod - Nivelační bod - výškový - 43	Nivelační bod - Nivelační bod - výškový - 43
Nivelační bod - Nivelační bod - výškový - 44	Nivelační bod - Nivelační bod - výškový - 44
Nivelační bod - Nivelační bod - výškový - 45	Nivelační bod - Nivelační bod - výškový - 45
Nivelační bod - Nivelační bod - výškový - 46	Nivelační bod - Nivelační bod - výškový - 46
Nivelační bod - Nivelační bod - výškový - 47	Nivelační bod - Nivelační bod - výškový - 47
Nivelační bod - Nivelační bod - výškový - 48	Nivelační bod - Nivelační bod - výškový - 48
Nivelační bod - Nivelační bod - výškový - 49	Nivelační bod - Nivelační bod - výškový - 49
Nivelační bod - Nivelační bod - výškový - 50	Nivelační bod - Nivelační bod - výškový - 50
Nivelační bod - Nivelační bod - výškový - 51	Nivelační bod - Nivelační bod - výškový - 51
Nivelační bod - Nivelační bod - výškový - 52	Nivelační bod - Nivelační bod - výškový - 52
Nivelační bod - Nivelační bod - výškový - 53	Nivelační bod - Nivelační bod - výškový - 53
Nivelační bod - Nivelační bod - výškový - 54	Nivelační bod - Nivelační bod - výškový - 54
Nivelační bod - Nivelační bod - výškový - 55	Nivelační bod - Nivelační bod - výškový - 55
Nivelační bod - Nivelační bod - výškový - 56	Nivelační bod - Nivelační bod - výškový - 56
Nivelační bod - Nivelační bod - výškový - 57	Nivelační bod - Nivelační bod - výškový - 57
Nivelační bod - Nivelační bod - výškový - 58	Nivelační bod - Nivelační bod - výškový - 58
Nivelační bod - Nivelační bod - výškový - 59	Nivelační bod - Nivelační bod - výškový - 59
Nivelační bod - Nivelační bod - výškový - 60	Nivelační bod - Nivelační bod - výškový - 60
Nivelační bod - Nivelační bod - výškový - 61	Nivelační bod - Nivelační bod - výškový - 61
Nivelační bod - Nivelační bod - výškový - 62	Nivelační bod - Nivelační bod - výškový - 62
Nivelační bod - Nivelační bod - výškový - 63	Nivelační bod - Nivelační bod - výškový - 63
Nivelační bod - Nivelační bod - výškový - 64	Nivelační bod - Nivelační bod - výškový - 64
Nivelační bod - Nivelační bod - výškový - 65	Nivelační bod - Nivelační bod - výškový - 65
Nivelační bod - Nivelační bod - výškový - 66	Nivelační bod - Nivelační bod - výškový - 66
Nivelační bod - Nivelační bod - výškový - 67	Nivelační bod - Nivelační bod - výškový - 67
Nivelační bod - Nivelační bod - výškový - 68	Nivelační bod - Nivelační bod - výškový - 68
Nivelační bod - Nivelační bod - výškový - 69	Nivelační bod - Nivelační bod - výškový - 69
Nivelační bod - Nivelační bod - výškový - 70	Nivelační bod - Nivelační bod - výškový - 70
Nivelační bod - Nivelační bod - výškový - 71	Nivelační bod - Nivelační bod - výškový - 71
Nivelační bod - Nivelační bod - výškový - 72	Nivelační bod - Nivelační bod - výškový - 72
Nivelační bod - Nivelační bod - výškový - 73	Nivelační bod - Nivelační bod - výškový - 73
Nivelační bod - Nivelační bod - výškový - 74	Nivelační bod - Nivelační bod - výškový - 74
Nivelační bod - Nivelační bod - výškový - 75	Nivelační bod - Nivelační bod - výškový - 75
Nivelační bod - Nivelační bod - výškový - 76	Nivelační bod - Nivelační bod - výškový - 76
Nivelační bod - Nivelační bod - výškový - 77	Nivelační bod - Nivelační bod - výškový - 77
Nivelační bod - Nivelační bod - výškový - 78	Nivelační bod - Nivelační bod - výškový - 78
Nivelační bod - Nivelační bod - výškový - 79	Nivelační bod - Nivelační bod - výškový - 79
Nivelační bod - Nivelační bod - výškový - 80	Nivelační bod - Nivelační bod - výškový - 80
Nivelační bod - Nivelační bod - výškový - 81	Nivelační bod - Nivelační bod - výškový - 81
Nivelační bod - Nivelační bod - výškový - 82	Nivelační bod - Nivelační bod - výškový - 82
Nivelační bod - Nivelační bod - výškový - 83	Nivelační bod - Nivelační bod - výškový - 83
Nivelační bod - Nivelační bod - výškový - 84	Nivelační bod - Nivelační bod - výškový - 84
Nivelační bod - Nivelační bod - výškový - 85	Nivelační bod - Nivelační bod - výškový - 85
Nivelační bod - Nivelační bod - výškový - 86	Nivelační bod - Nivelační bod - výškový - 86
Nivelační bod - Nivelační bod - výškový - 87	Nivelační bod - Nivelační bod - výškový - 87
Nivelační bod - Nivelační bod - výškový - 88	Nivelační bod - Nivelační bod - výškový - 88
Nivelační bod - Nivelační bod - výškový - 89	Nivelační bod - Nivelační bod - výškový - 89
Nivelační bod - Nivelační bod - výškový - 90	Nivelační bod - Nivelační bod - výškový - 90
Nivelační bod - Nivelační bod - výškový - 91	Nivelační bod - Nivelační bod - výškový - 91
Nivelační bod - Nivelační bod - výškový - 92	Nivelační bod - Nivelační bod - výškový - 92
Nivelační bod - Nivelační bod - výškový - 93	Nivelační bod - Nivelační bod - výškový - 93
Nivelační bod - Nivelační bod - výškový - 94	Nivelační bod - Nivelační bod - výškový - 94
Nivelační bod - Nivelační bod - výškový - 95	Nivelační bod - Nivelační bod - výškový - 95
Nivelační bod - Nivelační bod - výškový - 96	Nivelační bod - Nivelační bod - výškový - 96
Nivelační bod - Nivelační bod - výškový - 97	Nivelační bod - Nivelační bod - výškový - 97
Nivelační bod - Nivelační bod - výškový - 98	Nivelační bod - Nivelační bod - výškový - 98
Nivelační bod - Nivelační bod - výškový - 99	Nivelační bod - Nivelační bod - výškový - 99
Nivelační bod - Nivelační bod - výškový - 100	Nivelační bod - Nivelační bod - výškový - 100

Legenda Grif:

Kanalizační vsunutky z železobetonu	SL 2 kolmo na vozovku a 45 stupňů
PSV trasy	Trasové úpravy sítí - tažena bez určení sítoviny

Seznam zkratek:

ČSN	Česká technická norma
EE	Elektrická energie
EZ	Elektronické zařízení
GPS	Global Positioning System
GSM	Global System for Mobile Communications
HDPE	High Density Polyethylene
HDS	Hodinová dopravní skříň
HZS	Hasičský záchranný sbor
IZ	Inženýrské sítě
KC	Kanalizační centrum
KCHS	Krajské centrum hlášení
KŘ	Krajské ředitelství
MP	Mapy
MS	Mobilní stanice
MSP	Mobilní stanoviště
NN	Nízké napětí
OPC	Operační centrum
PC	Personální počítač
PDA	Personal Digital Assistant
PDS	Pevná dopravní skříň
PE	Polyethylen
PEHD	Polyethylen vysokohustotní
PK	Pevná kotva
PLC	Programovatelný logický obvod
PMS	Pevná měřicí stanice
PO	Pevná optika
PS	Pevná stanice
PSV	Pevné spojovací vedení
RDS	Radiodatový systém
RS	Rychlostní silnice
SCADA	Supervisory Control and Data Acquisition
SD	Semaforová deska
SDS	Semaforová dopravní skříň
SIM	Subscriber Identity Module
SK	Semaforový kmenový
SL	Semaforová lanovka
SMS	Short Message Service
SO	Semaforový obrazec
SOS	Signal Operator Service
SP	Semaforový pomocný
SPS	Semaforová pomocná skříň
SS	Semaforová stojna
SSP	Semaforový stožár pomocný
SSR	Semaforový stožár rovný
SSZ	Semaforové světelné zařízení
SV	Semaforová vsunutka
TCP	Transmission Control Protocol
TDS	Technická dopravní skříň
TK	Telekomunikace
TS	Technická stanice
TSP	Technické spojovací vedení
TSS	Technická stanice semaforů
UDP	User Datagram Protocol
UPS	Uninterruptible Power Supply
VDS	Vnitřní dopravní skříň
VKP	Vnitřní kmenový pomocný
VKS	Vnitřní kmenová stojna
VP	Vnitřní pomocný
VPS	Vnitřní pomocná stojna
VS	Vnitřní stojna
VSP	Vnitřní stožár pomocný
VSR	Vnitřní stožár rovný
VSS	Vnitřní semaforová stojna
VV	Vnitřní vsunutka
WAN	Wide Area Network
WIFI	Wireless Fidelity

Inženýrská kancelář a projektová kancelář pro stavby dopravní, inženýrské a pozemní
Lukov 284, 340 06 Kašperk IČO: 607 36 680
tel/fax: +420 376 584 111, mobil: +420 602 420 455
www.kapsm.cz, e-mail: kapsm@kapsm.cz
zpracováno: 12 Brzo 2020

Investor (objednatel): Obec Kašperk	Zodpovědný projektant: Ing. Jiří Kříž, ČKAIT 0500 0	Zakázkové číslo: 2020-0	
Část stavby:	Stupeň: DSP	Datum: 2020-01	
Název:	Kašperk - Lukov (Bílá Hora)		
Část:	Kašperk - Lukov (Bílá Hora) (bez zálivu Kamenný potok)		
Číslo:			
Měř.:	1:250	Číslo výkresu:	2.3
Datum:		Číslo zakázky:	2020-0
		Číslo paré:	0
Vypracoval:	Ing. Jiří Kříž	Datum:	12 Brzo 2020
Kontroloval:	Ing. Jiří Kříž	Datum:	12 Brzo 2020
Obsah:	Situace technické infrastruktury - zeleň	Číslo tisku:	2.3

Inženýrská kancelář a projektová kancelář pro stavby dopravní, inženýrské a pozemní

Legenda čar:

Nově navržené
- Hlavní hrana - nášlap >0
- Vedlejší hrana - nášlap = 0
- Rezerva
- I. etapa pro ATAN
- Nová parcelace
- VL-1 Vodící linie - zeď,plot
- VL-2 Vodící linie - obrubníček s nášlapem 60 mm

Stávající
- Stávající polohopis
- stávající stavební objekty
- Hranice KN

Koridory
- Dešťová kanalizace
- Splašková kanalizace
- Vodovod
- Sdělovací vedení
- Nízké napětí elektriky
- Veřejné osvětlení

Nově navržené sítě byly navrženy do koridorů dle ČSN73 6005 a odsouhlasené budoucími správci dotčených sítí v rámci následné dokumentace pro územní řízení. Z tohoto důvodu jsou projektanti dílčích projektů povinni dodržet schválené koridory a v případě zjištěného střetu koordinovat GP s dotčenými správci .

Zodpovědný projektant: Ing.arch. Marcel Hausner ČKA 3224	Zodpovědný projektant: Ing. arch Martin Spěváček ČKA 3821	Vypracoval: Bartoň Zbyněk ČKAIT: 0201341
Místo stavby	kat.území : Letkov [680621]	
Kraj	PLZEŇSKÝ	
Zadavatel	Magistrát města Plzně, odbor stavebně správní	
Akce	LETKOV Zadání územní studie č. 2.1 – Letkov	
Obsah	Situace technické infrastruktury - infrastruktura	

Inženýrská kancelář a projektová kancelář pro stavby dopravní, inženýrské a pozemní
IK Plzeň s.r.o.
IČO: 497 89 066 DIČ: CZ 497 89 066
Lesní 594, 345 06 Kdyně
telefon: +420 379 776 366 ; mobil: +420 602 389 905
www.ikplzen.cz e-mail: barton@ikplzen.cz

Číslo zakázky	00820
Datum	10/2020
Stupeň dokumentace	územní studie
Měřítko	1:500
Číslo výkresu	2.3

MAJETKOVÁ MAPA

- ATAN spol s r.o.
- obec Letkov
- AEROKLUB PLZEŇ - LETKOV z.s
- Mádr Jan
- Zýka Jaroslav, Zýková Zdeňka
- Skalová Jana
- Mádr Jan, Mádr Josef, Štorchová Iveta
- Tietzová Hana, Ing.
- Mayerová Alena
- VP AGRO spol s.r.o.
- Šefl Miroslav
- Prokop Luboš
- Prošková Olga Ing.
- Hlína Josef
- Fiala Josef, Fiala Michal Ing., Kuchynka Lubomír Ing.
- Vočková Jana
- Ryba Libor
- Boczkalová Zdeňka
- Zborník Václav
- Salcman Václav, Šampalík František
- ŘEŠENÉ ÚZEMÍ
- NÁVRH NOVÉ PARCELACE

ÚZEMNÍ STUDIE Č. 2.1 - LETKOV

POŘIZOVATEL: MAGISTRÁT MĚSTA PLZNĚ, ODBOR STAVEBNĚ SPRÁVNÍ, ŠKROUPOVA 4, PLZEŇ

INVESTOR : ATAN NÁBYTEK s.r.o. - MAREK JAVORSKÝ, MIKULÁŠSKÉ NÁM. 278/21,PLZEŇ

MAJETKOVÁ MAPA NOVÁ PARCELACE M 1:1500

č.v.2.4

hausner/spevacek architekti
koterovská 44, 326 00, plzeň - www.hr-architekti.cz

ÚZEMNÍ STUDIE Č. 2.1 - LETKOV NADHLED VIZUALIZACE

POŘIZOVATEL: MAGISTRÁT MĚSTA PLZNĚ, ODBOR STAVEBNĚ SPRÁVNÍ, ŠKROUPOVA 4, PLZEŇ

INVESTOR : ATAN NÁBYTEK s.r.o. - MAREK JAVORSKÝ, MIKULÁŠSKÉ NÁM. 278/21,PLZEŇ č.v.2.5

h a u s n e r / s p e v a c e k
a r c h i t e k t i
koterovská 44, 326 00, plzeň - www.hr-architekti.cz

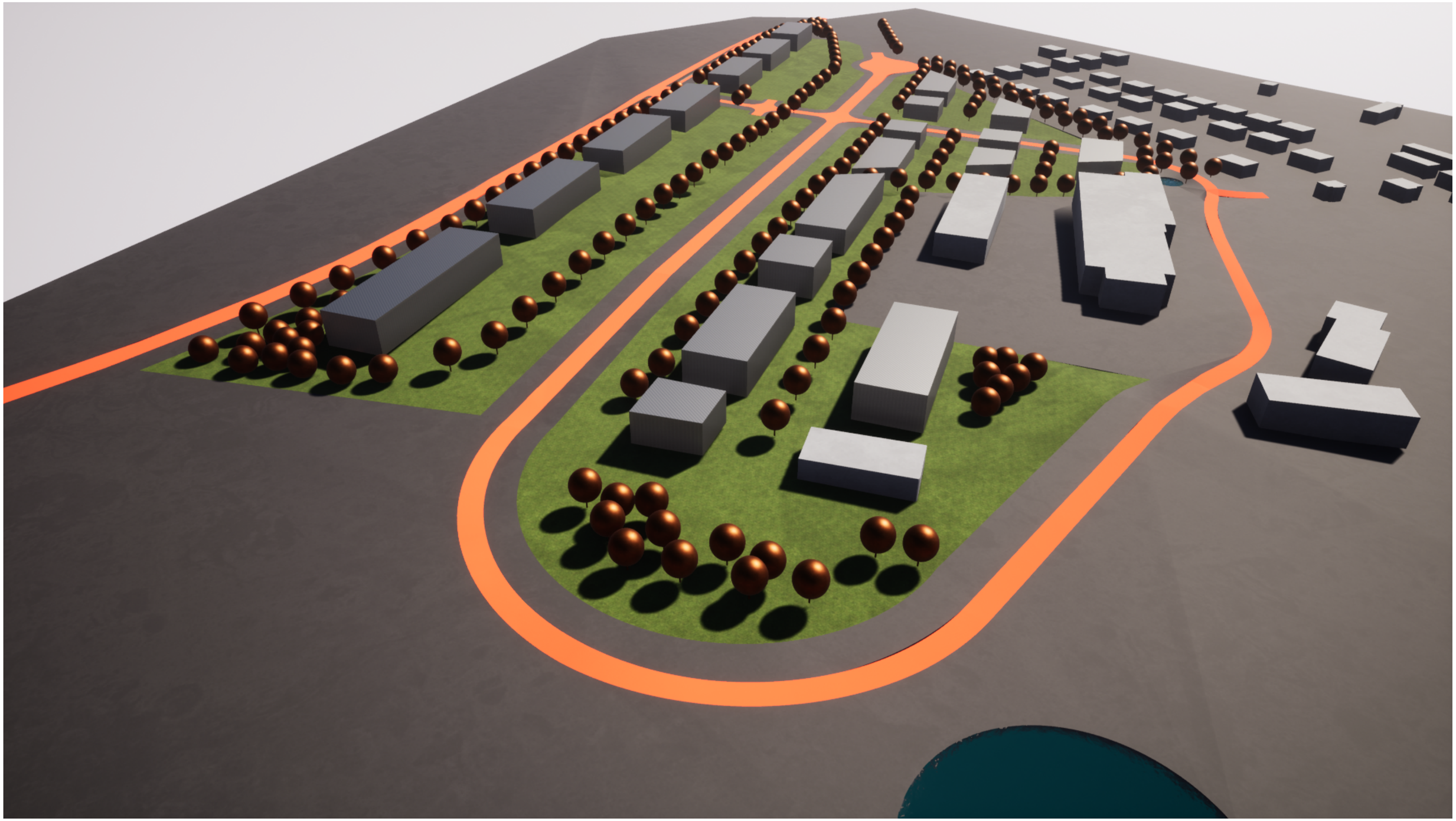

ÚZEMNÍ STUDIE Č. 2.1 - LETKOV NADHLED VIZUALIZACE

POŘIZOVATEL: MAGISTRÁT MĚSTA PLZNĚ, ODBOR STAVEBNĚ SPRÁVNÍ, ŠKROUPOVA 4, PLZEŇ

INVESTOR : ATAN NÁBYTEK s.r.o. - MAREK JAVORSKÝ, MIKULÁŠSKÉ NÁM. 278/21,PLZEŇ č.v.2.6

hausner/spevacek architekti

koterovská 44, 326 00, plzeň - www.hr-architekti.cz



ÚZEMNÍ STUDIE Č. 2.1 - LETKOV NADHLED VIZUALIZACE

POŘIZOVATEL: MAGISTRÁT MĚSTA PLZNĚ, ODBOR STAVEBNĚ SPRÁVNÍ, ŠKROUPOVA 4, PLZEŇ

INVESTOR : ATAN NÁBYTEK s.r.o. - MAREK JAVORSKÝ, MIKULÁŠSKÉ NÁM. 278/21,PLZEŇ č.v.2.7

h a u s n e r / s p e v a c e k
a r c h i t e k t i
koterovská 44, 326 00, plzeň - www.hr-architekti.cz

ÚZEMNÍ STUDIE Č. 2.1 - LETKOV NADHLED VIZUALIZACE

POŘIZOVATEL: MAGISTRÁT MĚSTA PLZNĚ, ODBOR STAVEBNĚ SPRÁVNÍ, ŠKROUPOVA 4, PLZEŇ

INVESTOR : ATAN NÁBYTEK s.r.o. - MAREK JAVORSKÝ, MIKULÁŠSKÉ NÁM. 278/21,PLZEŇ č.v.2.8

h a u s n e r / s p e v a c e k
a r c h i t e k t i
koterovská 44, 326 00, plzeň - www.hr-architekti.cz

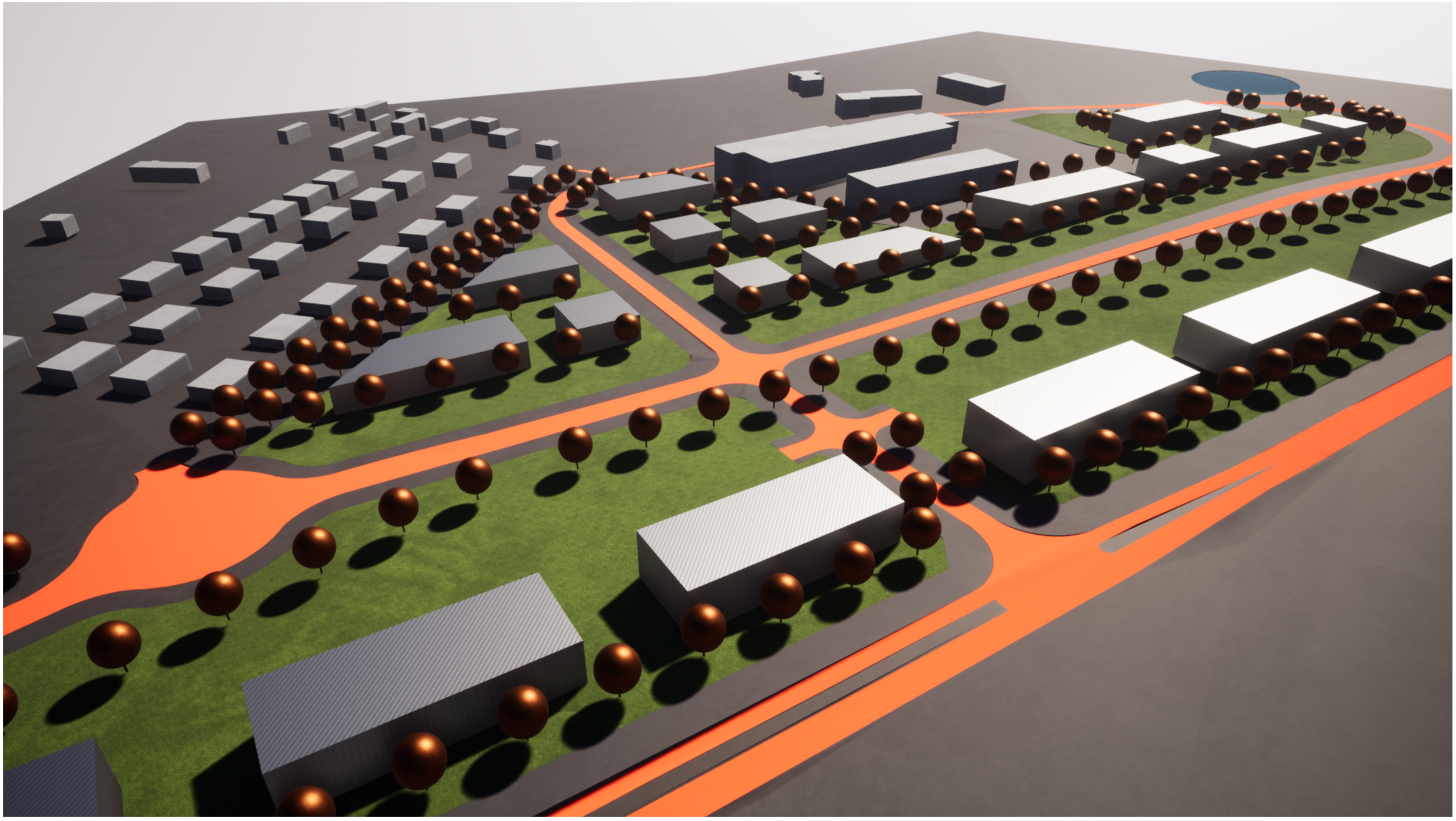

ÚZEMNÍ STUDIE Č. 2.1 - LETKOV NADHLED VIZUALIZACE

POŘIZOVATEL: MAGISTRÁT MĚSTA PLZNĚ, ODBOR STAVEBNĚ SPRÁVNÍ, ŠKROUPOVA 4, PLZEŇ

INVESTOR : ATAN NÁBYTEK s.r.o. - MAREK JAVORSKÝ, MIKULÁŠSKÉ NÁM. 278/21,PLZEŇ č.v.2.9

h a u s n e r / s p e v a c e k
a r c h i t e k t i
koterovská 44, 326 00, plzeň - www.hr-architekti.cz



ÚZEMNÍ STUDIE Č. 2.1 - LETKOV NADHLED VIZUALIZACE

POŘIZOVATEL: MAGISTRÁT MĚSTA PLZNĚ, ODBOR STAVEBNĚ SPRÁVNÍ, ŠKROUPOVA 4, PLZEŇ

INVESTOR : ATAN NÁBYTEK s.r.o. - MAREK JAVORSKÝ, MIKULÁŠSKÉ NÁM. 278/21,PLZEŇ č.v.2.10

hausner/spevacek
architekti
koterovská 44, 326 00, plzeň - www.hr-architekti.cz

ÚZEMNÍ STUDIE Č. 2.1 - LETKOV NADHLED VIZUALIZACE

POŘIZOVATEL: MAGISTRÁT MĚSTA PLZNĚ, ODBOR STAVEBNĚ SPRÁVNÍ, ŠKROUPOVA 4, PLZEŇ

INVESTOR : ATAN NÁBYTEK s.r.o. - MAREK JAVORSKÝ, MIKULÁŠSKÉ NÁM. 278/21,PLZEŇ č.v.2.11

h a u s n e r / s p e v a c e k
a r c h i t e k t i
koterovská 44, 326 00, plzeň - www.hr-architekti.cz

ÚZEMNÍ STUDIE Č. 2.1 - LETKOV NADHLED VIZUALIZACE

POŘIZOVATEL: MAGISTRÁT MĚSTA PLZNĚ, ODBOR STAVEBNĚ SPRÁVNÍ, ŠKROUPOVA 4, PLZEŇ

INVESTOR : ATAN NÁBYTEK s.r.o. - MAREK JAVORSKÝ, MIKULÁŠSKÉ NÁM. 278/21,PLZEŇ č.v.2.12

hausner/spevacek architekti

koterovská 44, 326 00, plzeň - www.hr-architekti.cz

ÚZEMNÍ STUDIE Č. 2.1 - LETKOV NADHLED VIZUALIZACE

POŘIZOVATEL: MAGISTRÁT MĚSTA PLZNĚ, ODBOR STAVEBNĚ SPRÁVNÍ, ŠKROUPOVA 4, PLZEŇ

INVESTOR : ATAN NÁBYTEK s.r.o. - MAREK JAVORSKÝ, MIKULÁŠSKÉ NÁM. 278/21,PLZEŇ č.v.2.13

hausner/spevacek
architekti
koterovská 44, 326 00, plzeň - www.hr-architekti.cz



ÚZEMNÍ STUDIE Č. 2.1 - LETKOV NADHLED VIZUALIZACE

POŘIZOVATEL: MAGISTRÁT MĚSTA PLZNĚ, ODBOR STAVEBNĚ SPRÁVNÍ, ŠKROUPOVA 4, PLZEŇ

INVESTOR : ATAN NÁBYTEK s.r.o. - MAREK JAVORSKÝ, MIKULÁŠSKÉ NÁM. 278/21,PLZEŇ č.v.2.14

hausner/spevacek
architekti
koterovská 44, 326 00, plzeň - www.hr-architekti.cz



ÚZEMNÍ STUDIE Č. 2.1 - LETKOV NADHLED VIZUALIZACE

POŘIZOVATEL: MAGISTRÁT MĚSTA PLZNĚ, ODBOR STAVEBNĚ SPRÁVNÍ, ŠKROUPOVA 4, PLZEŇ

INVESTOR : ATAN NÁBYTEK s.r.o. - MAREK JAVORSKÝ, MIKULÁŠSKÉ NÁM. 278/21,PLZEŇ č.v.2.15

h a u s n e r / s p e v a c e k
a r c h i t e k t i
koterovská 44, 326 00, plzeň - www.hr-architekti.cz

ÚZEMNÍ STUDIE Č. 2.1 - LETKOV NADHLED VIZUALIZACE

POŘIZOVATEL: MAGISTRÁT MĚSTA PLZNĚ, ODBOR STAVEBNĚ SPRÁVNÍ, ŠKROUPOVA 4, PLZEŇ

INVESTOR : ATAN NÁBYTEK s.r.o. - MAREK JAVORSKÝ, MIKULÁŠSKÉ NÁM. 278/21,PLZEŇ č.v.2.16

hausner/spevacek architekti

koterovská 44, 326 00, plzeň - www.hr-architekti.cz



ÚZEMNÍ STUDIE Č. 2.1 - LETKOV NADHLED VIZUALIZACE

POŘIZOVATEL: MAGISTRÁT MĚSTA PLZNĚ, ODBOR STAVEBNĚ SPRÁVNÍ, ŠKROUPOVA 4, PLZEŇ

INVESTOR : ATAN NÁBYTEK s.r.o. - MAREK JAVORSKÝ, MIKULÁŠSKÉ NÁM. 278/21,PLZEŇ č.v.2.17

hausner/spevacek
architekti
koterovská 44, 326 00, plzeň - www.hr-architekti.cz



ÚZEMNÍ STUDIE Č. 2.1 - LETKOV NADHLED VIZUALIZACE

POŘIZOVATEL: MAGISTRÁT MĚSTA PLZNĚ, ODBOR STAVEBNĚ SPRÁVNÍ, ŠKROUPOVA 4, PLZEŇ

INVESTOR : ATAN NÁBYTEK s.r.o. - MAREK JAVORSKÝ, MIKULÁŠSKÉ NÁM. 278/21,PLZEŇ č.v.2.18

hausner/spevacek architekti

koterovská 44, 326 00, plzeň - www.hr-architekti.cz

zdroj: dietrich untertrifaller / dietrich.untertrifaller.com

ÚZEMNÍ STUDIE Č. 2.1 - LETKOV REŠERŠE - PŘÍKLADY STAVEB

POŘIZOVATEL: MAGISTRÁT MĚSTA PLZNĚ, ODBOR STAVEBNĚ SPRÁVNÍ, ŠKROUPOVA 4, PLZEŇ

INVESTOR : ATAN NÁBYTEK s.r.o. - MAREK JAVORSKÝ, MIKULÁŠSKÉ NÁM. 278/21,PLZEŇ č.v.2.19

hausner/spevacek architekti

koterovská 44, 326 00, plzeň - www.hr-architekti.cz

zdroj: OK plan architects / okplan.cz

zdroj: OK plan architects / okplan.cz

zdroj: OK plan architects / okplan.cz

zdroj: OK plan architects / okplan.cz

zdroj: OK plan architects / okplan.cz

zdroj: Zaffigniani architektur / zaffignani.at

ÚZEMNÍ STUDIE Č. 2.1 - LETKOV REŠERŠE - PŘÍKLADY STAVEB

POŘIZOVATEL: MAGISTRÁT MĚSTA PLZNĚ, ODBOR STAVEBNĚ SPRÁVNÍ, ŠKROUPOVA 4, PLZEŇ

INVESTOR : ATAN NÁBYTEK s.r.o. - MAREK JAVORSKÝ, MIKULÁŠSKÉ NÁM. 278/21,PLZEŇ č.v.2.20

h a u s n e r / s p e v a c e k
a r c h i t e k t i
k o t e r o v s k á 4 4 , 3 2 6 0 0 , p l z e ň - w w w . h r - a r c h i t e k t i . c z