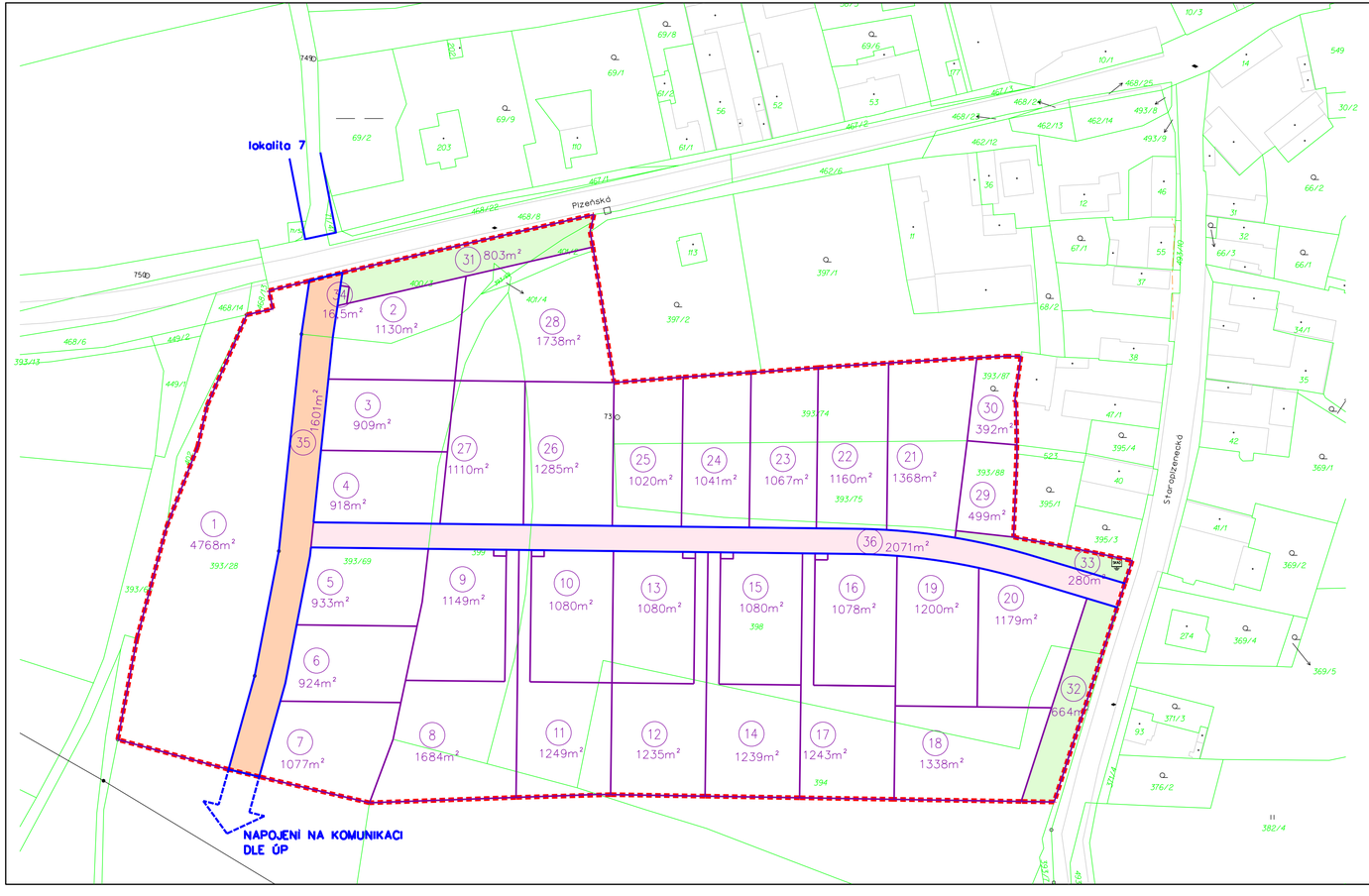

Obslužné komunikace C - šířka 10 m

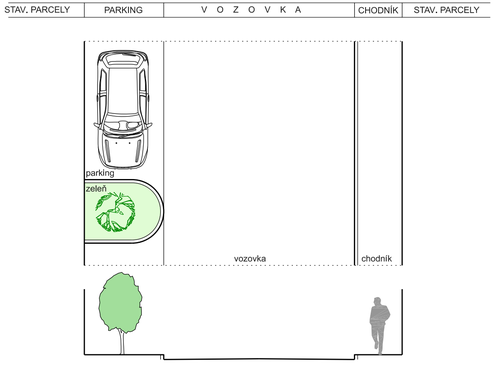

Zklidněné komunikace D - šířka 8 m

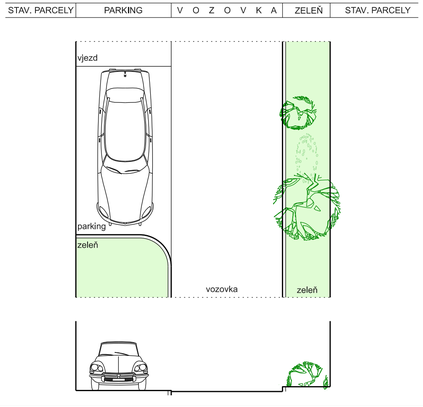

LETKOV

územní studie 11

stav	návrh 1.etapa	návrh 2.etapa	
			hranice řešeného území
			místní komunikace obslužná C
			zklidněná komunikace D
			plochy veřejné zeleně plnící požadavky § 7a, vyhlášky 501/2006 Sb.

1. etapa: **1** • stavební pozemek
2. etapa: **22** – **20**, **27** • stavební pozemky, **21** – **25** • stavební pozemky (využití podmíněno přeložkou spojových vedení), **26**, **28** • stavební pozemky (podmíněno služebností pro stávající vodovodní řad), **29** zahrada přičleněná k sousednímu pozemku p.č. 395/1, **30** • zahrada přičleněná k sousednímu pozemku p.č st. 47/1, **31**, **32**, **33** • plochy veřejných prostranství (veřejná zeleň plnící požadavky § 7a vyhlášky 501/2006 Sb), **34** • umístění nádob na tříděný odpad, **35** • místní komunikace třídy „C“, **36** • zklidněná komunikace třídy „D“

3 - výkres dopravní infrastruktury 1:1000