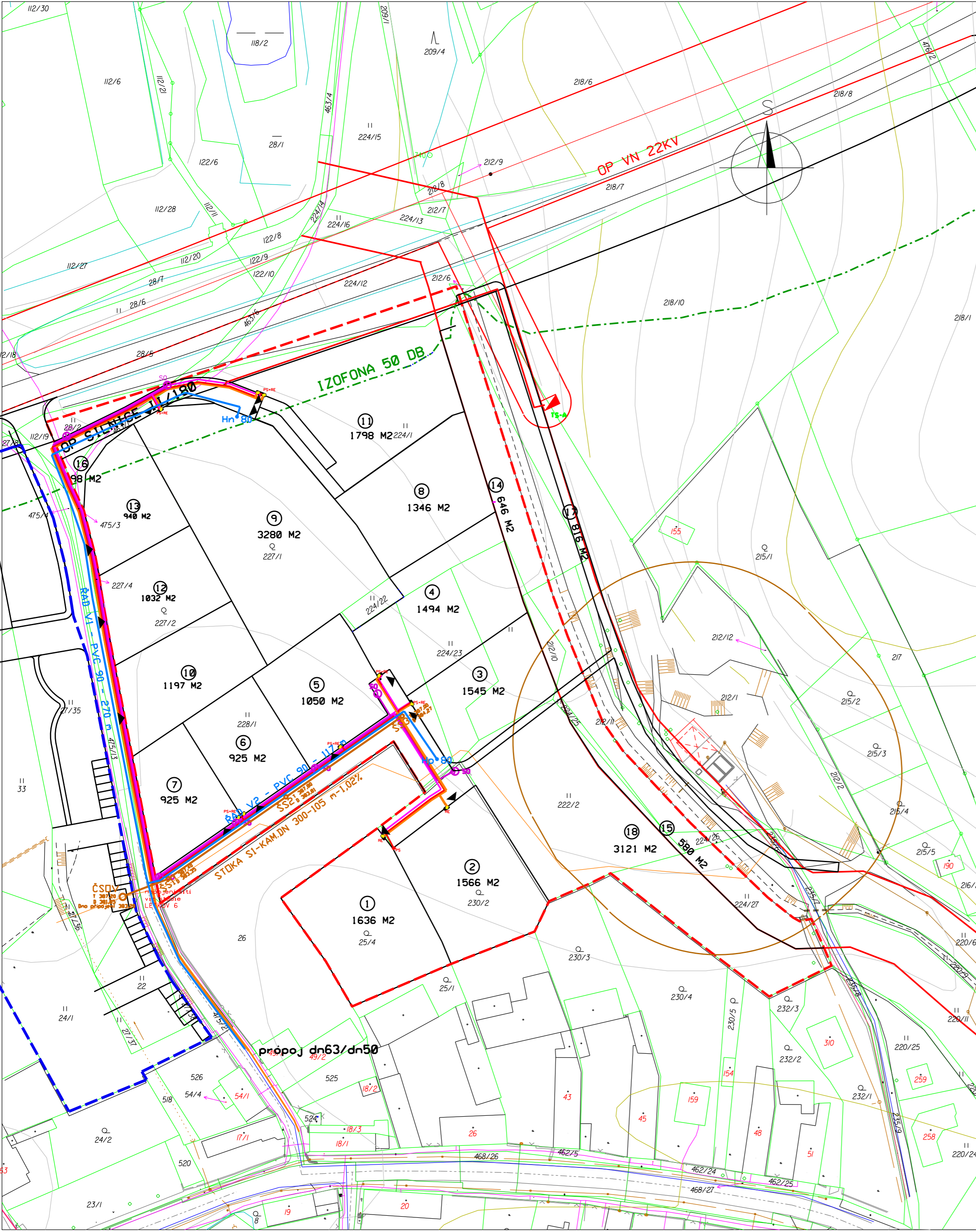
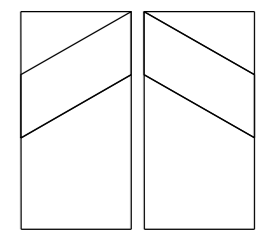





LETKOV











územní studie 2 • 1 : 1 000



Regulační prvky

-  hranice řešeného území
-  hranice řešeného území zastavovací studie č. 6
-  návrh parcelace

Legenda

-  navržená trafostanice 22/0,4 kV
-  venkovní izolované vedení VN 22 kV
-  kabelové vedení rozvodu NN 0,4 kV
-  kabelové vedení veřejného osvětlení (osvětlovací stožáry výšky 6m, svítidla SHC 70W, rozteč stožárů max. 30m)
-  sdělovací kabelové vedení
-  plyn STL
-  vodovod
-  kanalizační výtlač
-  kanalizace dešťová
-  kanalizace splašková

digitální zpracování:
 BOULA IPK s.r.o. - dopravní stavby
 Goldscheiderova 2529/3 , 301 00 Plzeň , tel. 377 421 190 , projekce@boula.cz, IČ 280 35 461

autor: Ing. Arch. Petr Tauš autorizovaný architekt ČKA 01041	zpracoval: Ing. Arch. Petr Tauš		
investor: Ing. Jaroslav Loučím, Klatovská třída 1534/91, 301 00 Plzeň Ing. Jaromír Šilhánek, Úslavská 2282/47, 326 00 Plzeň		formát	520/390
pořizovatel: Magistrát města Plzně, odbor stavebně správní Škroupova 4, 301 00 Plzeň		datum	12/2014
		měřítko	1:1000

4 • výkres technické infrastruktury